


## La Voie Bleue de Pontailier-sur-Saône à Auxonne



6-70-11 Pontailler-sur-Saône / Au... x

23.54 km    --    --  
Distance    Vitesse moyenne    Objectif de temps

Cyclisme sur route  
Type de parcours

Altitude

65 m    66 m  
Ascension totale    Descente totale

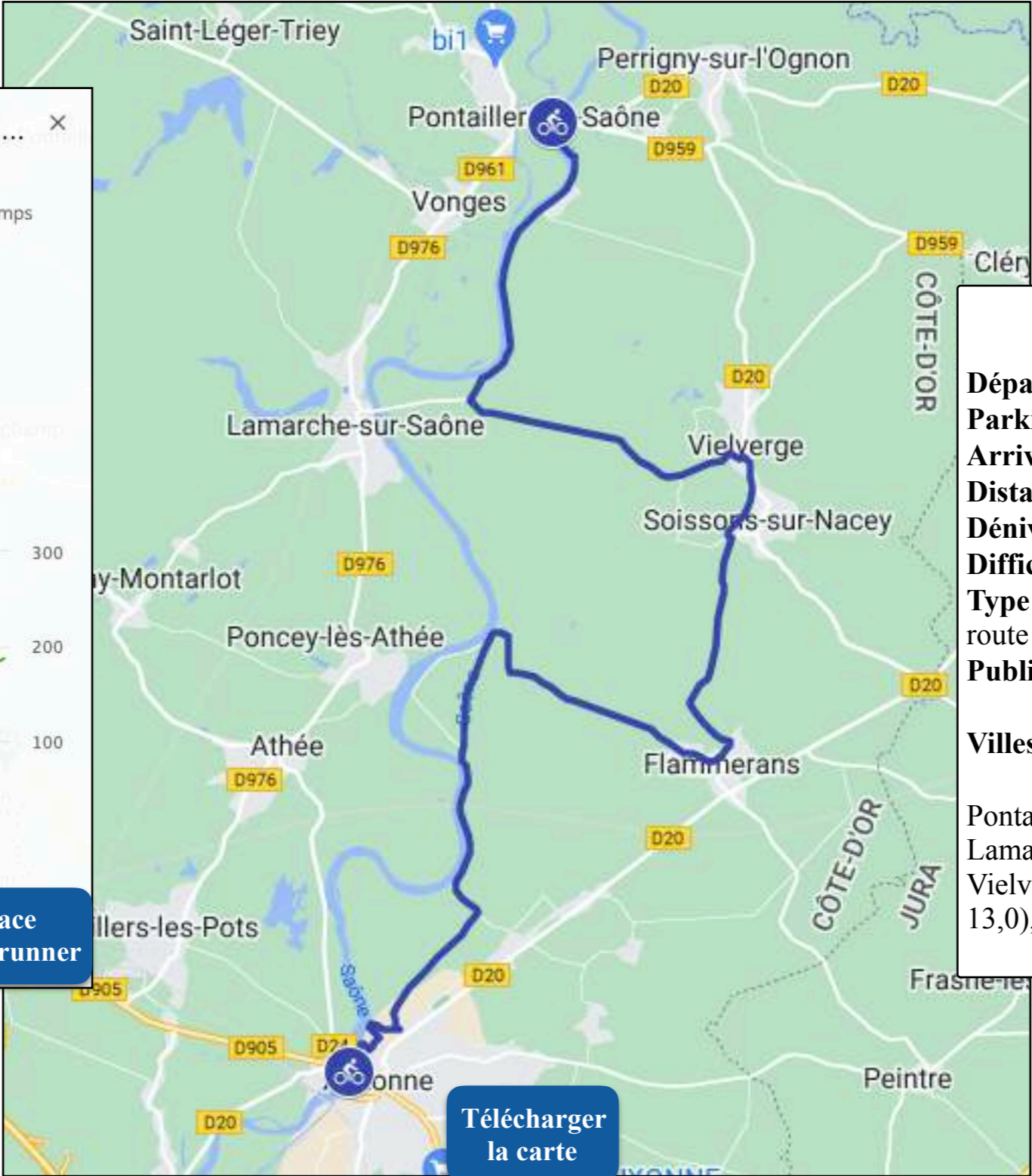


Développer

Public : disponible pour tout le monde. Rendre privé

En savoir plus

**trace Garmin**    Envoyer vers l'appareil    **trace Openrunner**



**Informations générales**


**Départ :** Pontailler-sur-Saône  
**Parking :** alentour  
**Arrivée :** Auxonne  
**Distance :** 24 km  
**Dénivelé + :** 65 m  
**Difficulté :** facile  
**Type de voie :** piste en enrobé ou route  
**Publication :** avril 2023

**Villes et villages traversés :**

Pontailler-sur-Saône (km 0),  
Lamarche-sur-Saône (km 4,0),  
Vièverge (km 8,0), Flammerans (km 13,0),  
Auxonne (km 24,0),

**Télécharger la carte**

**En savoir  
plus**



**J'❤️  
PONTAILIER-/-SAÔNE**



Lamarche-sur-Saône (km 4,0)

La Voie Bleue  
de Pontailier-sur-Saône à Auxonne  
24 km



En savoir plus




vers Dijon



vers Tellecey



En savoir  
plus



la Saône



En savoir  
plus



En savoir plus



En savoir plus

Auxonne (km 24,0)

En savoir plus

La Voie Bleue  
de Pontailler-sur-Saône à Auxonne  
24 km





En savoir plus

