

La Voie Bleue de Ray-sur-Saône à Gray



www.lorvelo.fr

La Voie Bleue Moselle-Saône

de Ray-sur-Saône à Gray

35 km

4-70-08 Ray-sur-Saône / Gray

34.94 km
Distance

-- Vitesse moyenne

-- Objectif de temps

Cyclisme sur route

Type de parcours

Altitude

101 m Ascension totale

124 m Descente totale



Développer

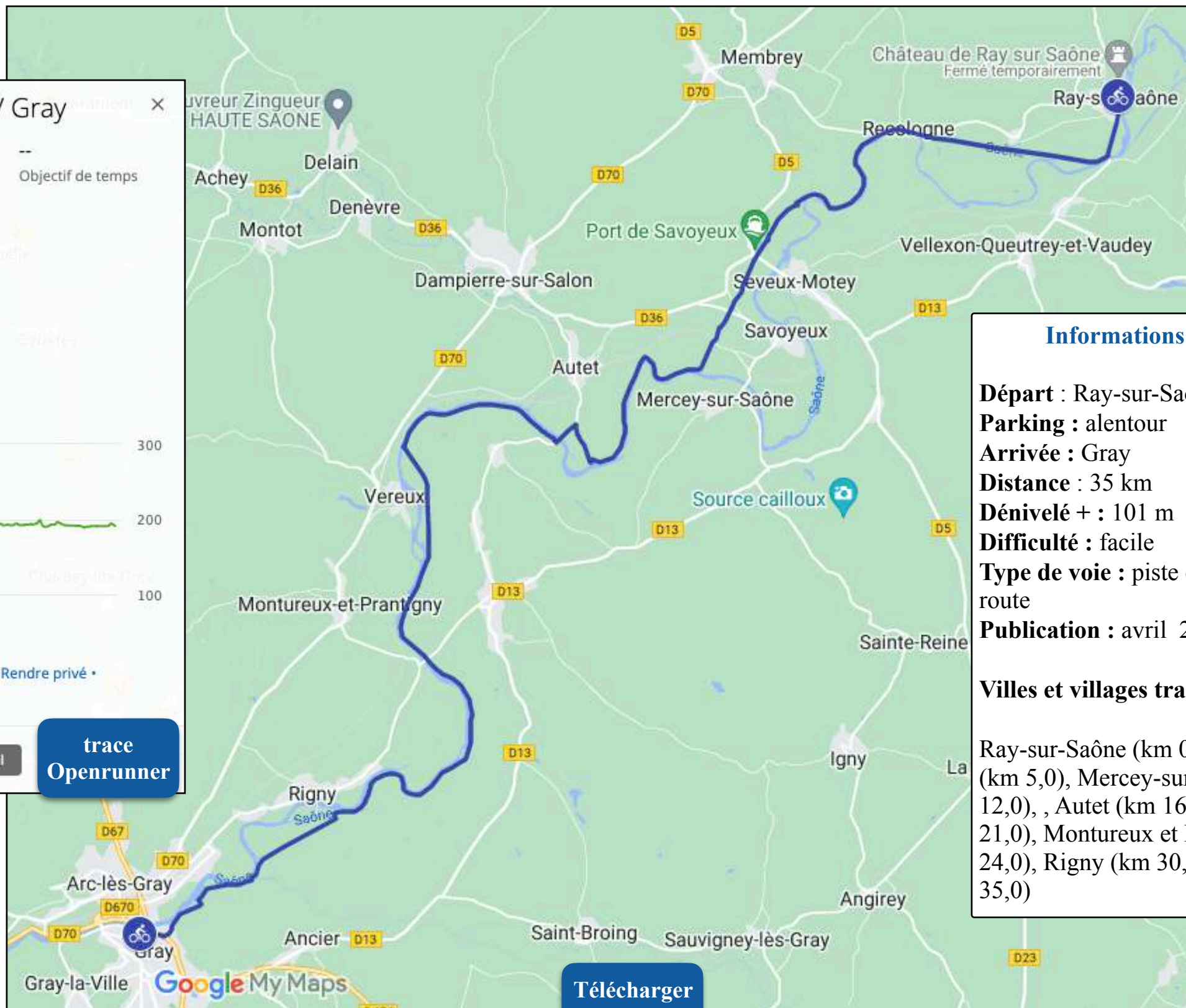
Public : disponible pour tout le monde. [Rendre privé](#)

[En savoir plus](#)

trace
Garmin

Envoyer vers l'appareil

trace
Openrunner



Informations générales

Départ : Ray-sur-Saône

Parking : alentour

Arrivée : Gray

Distance : 35 km

Dénivelé + : 101 m

Difficulté : facile

Type de voie : piste en enrobé ou route

Publication : avril 2023

Villes et villages traversés :

Ray-sur-Saône (km 0), Recologne (km 5,0), Mercey-sur-Saône (km 12,0), , Autet (km 16,5), Vereux (km 21,0), Montureux et Prantigny (km 24,0), Rigny (km 30,5), Gray (km 35,0)

Télécharger
la carte

Ray-sur-Saône (km 0)

**La Voie Bleue
de Ray-sur-Saône à Gray
35 km**

En savoir plus



le château de Ray-sur-Saône

En savoir plus



de Ray-sur-Saône à Recologne

Recologne (km 5,0)

En savoir plus

**La Voie Bleue
de Ray-sur-Saône à Gray
35 km**



de Recologne à Savoyeux

Savoyeux port (km 10,0)


En savoir plus




SAVOYEUX		
Schieuse n°13	écluse n°13	Lock n°13
Schiffahrtszeiten von 17/03 bis 10/11/2007	Horaires de navigation du 17/03 au 10/11/2007	Navigation hours from 17/03 to 10/11/2007
Urlaubsgäste: von 9 Uhr bis 12 Uhr 30 und von 13 Uhr 30 bis 19 Uhr	Plaisanciers : de 9h00 à 12h30 et de 13h30 à 19h	Pleasure / hire craft : from 9h00 to 12h30 and from 13h30 to 19h
Professionelle: von 7 Uhr bis 19 Uhr	Professionnels : de 7h00 à 19h00	Professionals : from 7h00 to 19h00



En savoir
plus



le tunnel de Savoyeux : 640m de long



de Savoyeux à Autet

Autet (km 16,5)

En savoir plus

**La Voie Bleue
de Ray-sur-Saône à Gray
35 km**




de Autet à Beaujeu



Prantigny

En savoir plus

Beaujeu



de Beaujeu à Rigny

Rigny pont (km 30,5)

En savoir plus

La Voie Bleue
de Ray-sur-Saône à Gray
35 km



le château de Rigny



Gray (km 35,0)

La Voie Bleue
de Ray-sur-Saône à Gray
35 km

En savoir
plus

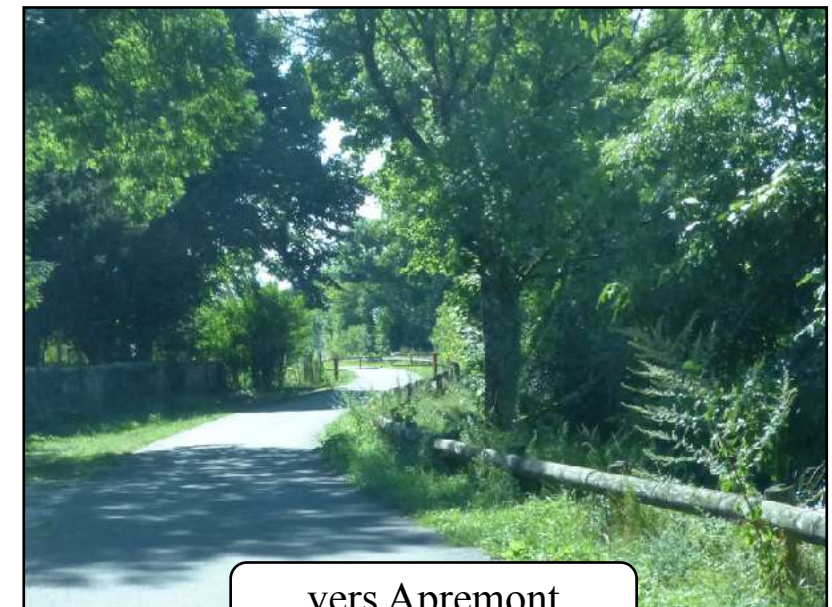


de Rigny à Gray

En savoir plus



d'un pont à l'autre



vers Apremont