

de gare à gare de Messein à Bayon

le long du canal des Vosges, des étangs et de la Moselle sauvage



Philippe Bonneval a réalisé le parcours à vélo, fourni les photos, ainsi que les textes. Alain Collot a établi les traces gpx et les cartes, élaboré et publié le présent livret.

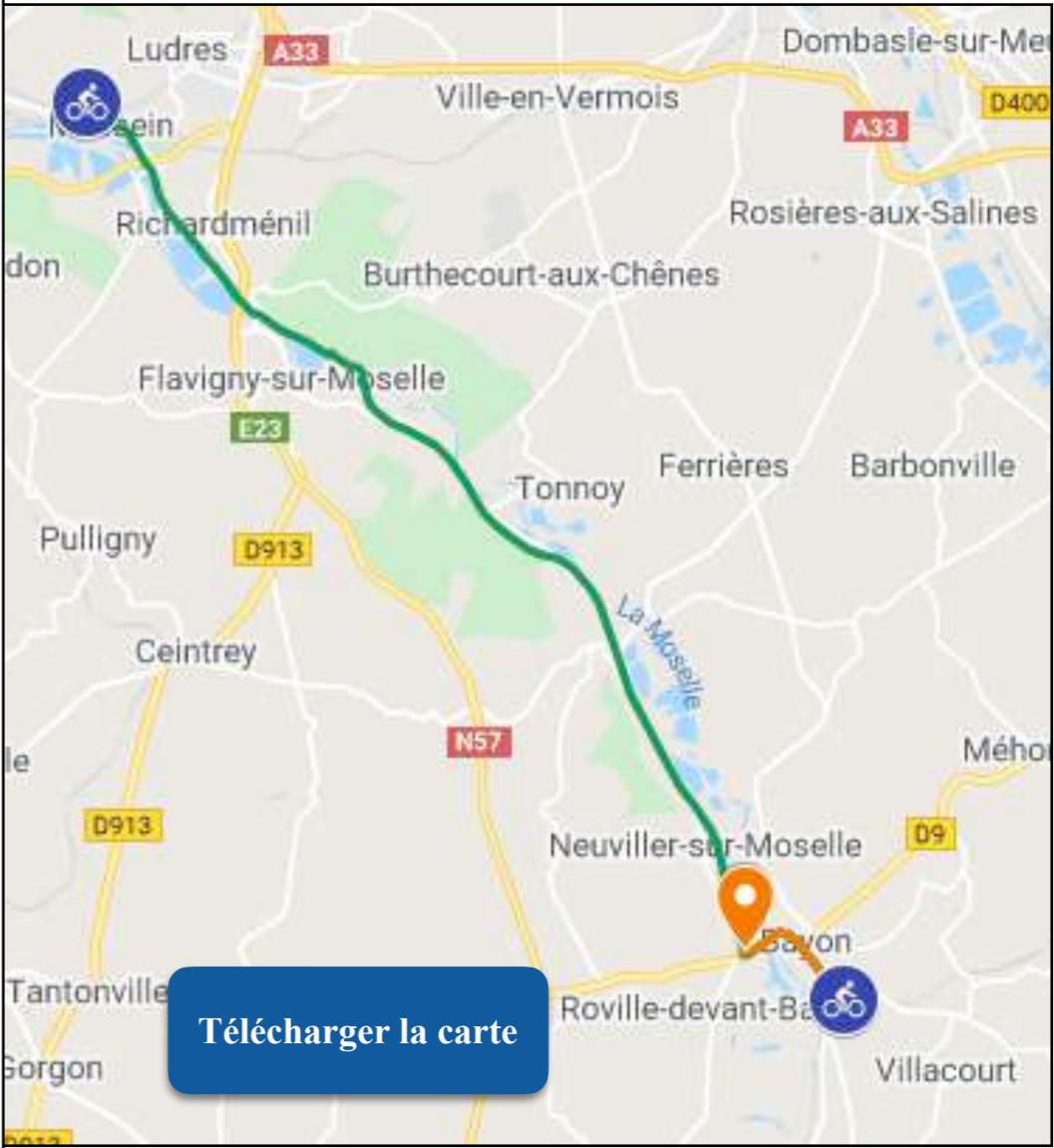


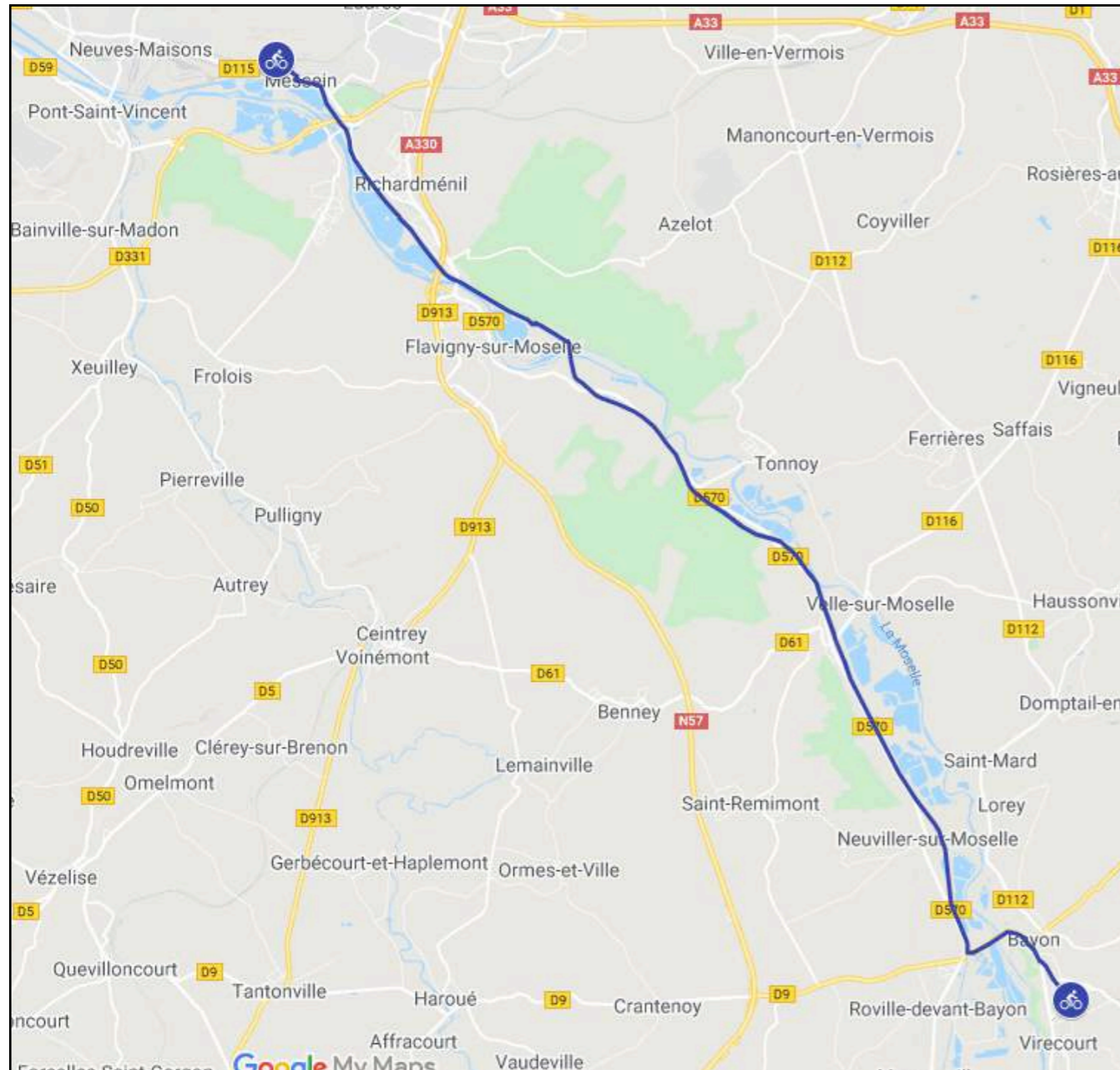
Informations générales

Départ : Messein gare
Parking : à proximité
Arrivée : Bayon gare
Train + vélo : Ter
Distance : 23 km
Dénivelé + : 115 m
Difficulté : facile
Type de voie : piste en enrobé, 2,5 km de route à la fin du parcours
Voie Verte ou presque : 90%
Signalétique : **
Orange sur la carte : de la Voie Bleue à la gare de Bayon, beaucoup de circulation
Publication : décembre 2021
Trace gpx : Openrunner/Messein/lorvelo
Carte : à télécharger depuis le livret p2

Villes et villages traversés :

Messein-gare (km 0), Messein (km 1,0), Méréville (km 2,0), Richardménil (km 3,0), Flavigny-sur-Moselle (km 7,0), Le Ménil-Saint-Michel (km 10,0), Crévéchamp (km 14,5), Neuviller-sur-Moselle (km 18,5), Roville-devant-Bayon (km 20,5), Bayon (km 22,0), Bayon gare (km 23,0)





Mon avis de cyclotouriste

Spécialement conçu pour s'intégrer dans les critères départementaux des mobilités douces, ce parcours de cyclotourisme familial vous conduit, de gare à gare, sans difficulté particulière (30 km en terrain plat et à 84 % sur piste cyclable) aux portes de la Réserve naturelle de la Moselle sauvage. L'itinéraire comprend 3 parties paysagères magnifiques et quelques ouvrages hydrauliques remarquables notamment l'usine élévatoire de Messein et le Pont-Canal de Flavigny qui vous permet d'enjamber la Moselle. Mon coup de cœur va aux majestueux alignements de platanes qui surplombent le canal comme les voutes d'une cathédrale de verdure.

Les POI de lieux et thématiques permettent de préparer la balade paysagère et de s'enrichir de l'histoire des lieux traversés ou de s'y replonger à son retour.

Une variante pour VTC vous permet de faire des crochets, soit autour des étangs du Grand Rozot, soit autour des étangs de Saussaie à l'entrée de Bayon. Ce sont également des espaces aménagés bien agréables pour une pause pique-nique.

Les guides Randonneurs du Saintois notamment ceux vallée de la Moselle et celui du Grand Rozot vous en révéleront les richesses environnementales :

<http://www.lesrandonneursdusainois.fr/medias/files/brochure-vallee-de-la-moselle.pdf>

Si vous souhaitez poursuivre l'aventure, vers le Sud, le long du canal, une autre étape à la journée vous mènerait, sur 23 km, jusqu'à la gare de Charmes pour découvrir le cœur de la vallée de la Moselle sauvage, les étangs, les impressionnantes interactions entre les anciens canaux des meuniers, le canal des Vosges et la belle ville de Charmes avec son écomusée du Battant.

Nous sommes en milieu périurbain fréquenté par de nombreux promeneurs qui se promènent sur les chemins de halage, balisés en sentiers de randonnées, depuis 30 ans. Ils sont prioritaires : merci de leur signaler votre passage par de petits coups de sonnette, à bonne distance, pour éviter de les apeurer.

POI
Points d'orientation et d'information

de gare à gare
de Messein à Bayon
23 km




Messein gare (km 0)

voir POI
page2

de gare à gare
de Messein à Bayon
23 km



voir POI
page 2



voir POI
page2





voir POI
page2



La passerelle Mangin

En savoir plus





Passage sous la RD 570



voir POI
page2



Flavigny-sur-Moselle abrite un important établissement de soins



Flavigny-sur-Moselle (km 7,0)

**de gare à gare
de Messein à Bayon
23 km**

voir POI
page2

Le pont-canal de
Flavigny-sur-Moselle

En savoir
plus





voir POI
page2








Un nouveau
panneau? En tous
cas, c'est bien vu.



voir POI
page2



En face, Velle-sur-Moselle et son camping



voir POI
page2



Neuviller et son château




En savoir
plus



Point de départ du circuit du
Grand Rozot (VTT ou VTC)



voir POI
page2



Ici fut fondé le 1er Institut Agricole de France 1822-1842 par Antoine Bertier et Mathieu de Dombasle






de Roville-devant-Bayon à Bayon

de gare à gare
de Messein à Bayon
23 km





voir POI
page2

