


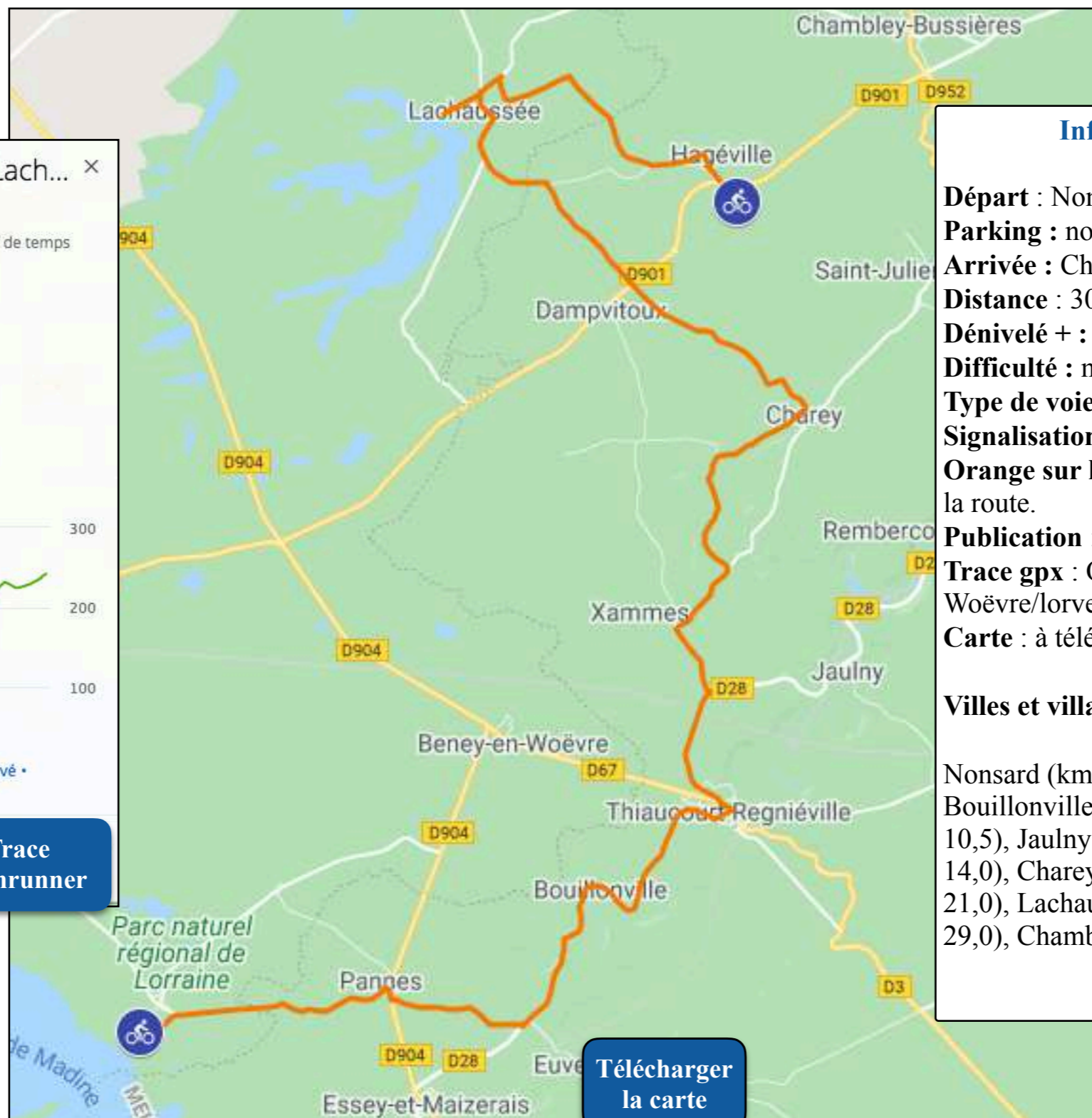
## du lac de Madine à Chambley par Lachaussée



[www.lorvelo.fr](http://www.lorvelo.fr)

du lac de Madine à Chambley

par Lachaussée 30 km



### Informations générales

**Départ :** Nonsard parkings  
**Parking :** nombreux sur le site  
**Arrivée :** Chambley planet-Air  
**Distance :** 30 km  
**Dénivelé + :** 237 m  
**Difficulté :** moyenne  
**Type de voie :** route  
**Signalisation :** routière  
**Orange sur la carte :** le parcours, on est sur la route.  
**Publication :** décembre 2021  
**Trace gpx :** Openrunner/Lamarche-en-Woëvre/lorvelo  
**Carte :** à télécharger depuis le livret p2

**Villes et villages traversés :**

Nonsard (km 0), Pannes (km 3,5), Bouillonville (km 8,0), Thiaucourt (km 10,5), Jaulny (+ 4 km AR), Xammes (km 14,0), Charey (km 18,0), Dampvitoux (km 21,0), Lachaussée (km 25,0), Hagéville (km 29,0), Chambley Planet-Air (km 30,0)

55-13 Madine-Chambley par Lach... x

30.39 km -- --  
 Distance Vitesse moyenne Objectif de temps

Cyclisme sur route  
 Type de parcours

Altitude

237 m 221 m  
 Ascension totale Descente totale



Développer

Public : disponible pour tout le monde. Rendre privé

En savoir plus

Trace  
Garmin

Envoyer vers l'appareil

Trace  
Openrunner

Télécharger  
la carte

**Nonsard port (km 0)**

**en savoir plus**

**Madine-Chambley  
par Lachaussée  
30 km**




**l'article du Républicain  
Lorrain qui m'a donné l'idée de  
ce parcours**




**vue sur la butte de Montsec**

**en savoir plus**



**de Nonsard à Pannes**




**de Pannes à Bouillonville**

**Bouillonville(km 8,0)**



**Madine-Chambley  
par Lachaussée  
30 km**



cimetière allemand de la  
Guerre 14-18 1368 allemands y  
sont enterrés



de Bouillonville à Thiaucourt





**Cimetière  
américain de  
Saint-Mihiel**

**Jaulny (+ 4 km AR)**

**en savoir plus**

**Madine-Chambley  
par Lachaussée  
30 km**




**Le Rupt de Mad**

**en savoir plus**

**Xammes ( km 14,0)**



**Charey ( km 18,0)**




**de Charey à Dampvitoux**

**Dampvitoux ( km 21,0)**







### Lachaussée : un étang et un village

Comme de nombreux autres étangs lorrains, l'étang de Lachaussée vit le jour au cours du XIII<sup>e</sup> siècle. Sa création fut ordonnée en 1273 par le Comte de Bar Thiébaud II.


Lorsque la digue fut érigée, quatre hameaux furent noyés sous les eaux : Francheville, Bouzainville, Rouvroy et Cholloy. Aujourd'hui, seule la ferme de Francheville témoigne encore de leur existence. De l'autre côté de la digue, appelée « chaussée » au Moyen-âge, fut créé le village de Lachaussée afin d'assurer au quotidien la protection de l'étang.

Au travers des siècles, village et étang semblent avoir partagé un même destin, l'Homme apportant par son travail l'entretien

nécessaire à la bonne santé de l'étang, qui par une **gestion raisonnée** offre poissons, eau, gibier, osiers...

Aujourd'hui encore, l'étang et ses abords permettent à l'Association des Paralysés de France (propriétaire du site depuis 1978) d'offrir un cadre de travail adapté à 40 personnes en situation de handicap.

La Réserve Naturelle Régionale de Lachaussée, créée en 2009, a pour rôle de veiller sur cet équilibre précieux assurant le maintien des richesses écologiques de ce site remarquable, et la préservation de la ressource en eau.



Hagéville ( km 29,0)

Madine-Chambley  
par Lachaussée  
30 km



Chambley



