

de Sarreguemines à Hermelange

sur les berges de la Sarre



de Sarreguemines à Hermelange

sur les berges de la Sarre

www.lorvelo.fr

78 km



Points d'intérêt sur le parcours

- Sarreguemines
- Sarralbe
- Mittersheim,
- l'étang du Stock
- Gondrexange
- Hermelange

Informations générales

Départ :Sarreguemines (49,11287-7,06852)

Arrivée :Hermelange (48,67829-7,0133)

Longueur : 77 kms

Revêtement : enrobé

Dénivelé : négligeable, on suit la Sarre

Sécurité :bonne,on est en voie verte sur la quasi totalité du parcours.

Fléchage :bien

Trafic : moyen

Villes ou villages traversés :
Frontière (km -10,0), Grossbliederstroff (km -3,0), Sarreguemines (km 0), Remelfing (km 4,0), Sarreinsming (km 5,0), Zetting (km 7,5), Wittring (km 13,0), Herbitzheim (km 20,0), Sarralbe (km 25,0), Harskirchen (km 33,0), Altwiller (km 35,0), Mittersheim (km 45,0), Diane-Capelle, (km 60,0), Port du Houillon (km 62,0), Gondrexange passerelle (km 65,0), Gondrexange (km 68,0), Heming (km 72,0), Hermelange (km 78,0)

Sarreguemines-Hermelange sur les berges de la Sarre
85 km

Mon avis de cyclotouriste

un beau parcours, très agréable :

- on commence par l'extrémité du Saaradweg allemand.
- on poursuit par le canal des Houillères de la Sarre, jusqu'à Gondrexange. On parcourt ainsi 75 km en voie verte quasiment sans interruption.
- les 10 derniers kilomètres se font par la route, attention, ne surtout pas prendre la RN4, très dangereuse.

La Sarre naît dans le massif vosgien au pied du Donon, dans le département de la Moselle. Elle provient de la réunion de la Sarre Blanche et de la Sarre Rouge à Hermelange, près de Sarrebourg. Elle se jette dans la Moselle à Konz (Rhénanie-Palatinat). Sa longueur totale est de 250 kms dont 130 en France et 120 en Allemagne, pour l'essentiel dans le Land de Sarre..

.La Moselle arrose :
-en France : Sarrebourg, Sarre-Union, Sarralbe, Sarreinsming, Sarreguemines, Grossbliederstroff,
-en Allemagne : Saarbrücken, Völklingen, Saarlouis, Dillingen, Merzig, Mettlach, Saarburb, Konz.

les principaux affluents sont :
la Sarre blanche, la Sarre rouge, l'Albe (Sarralbe), la Blies (Sarreguemines), la Rosselle (Völklingen), la Nied (Rehlingen).



**Sarreguemines-Hermelange
sur les berges de la Sarre
85 km**

**le « Sarreradweg »
180km**

**Konz-Sarrebrück frontière
95 km en Allemagne**

**Sarrebrück-Herrmelange
85 km en France**

57-10 Sarreguemines-Hermelange ×

77.91 km -- --
Distance Vitesse moyenne Objectif de temps

Cyclisme sur route
Type de parcours

Altitude

249 m 188 m
Gain d'altitude Perte d'altitude



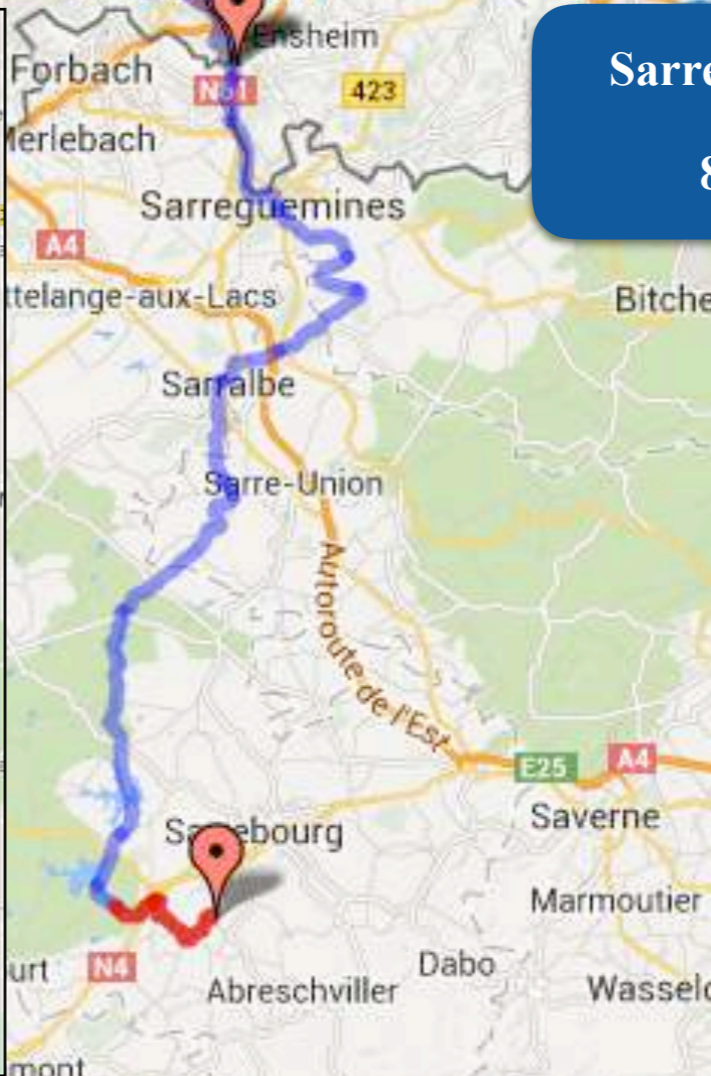
Développer

Public : disponible Rendre privé

• En savoir plus

Télécharger la trace gpx

★ Partagez Envoyer vers l'appareil



Frontière (km -10,0)

Grossbliederstroff (km -7,0)

**Sarreguemines-Hermelange
sur les berges de la Sarre
78 km**

En savoir plus



le pont reliant Grossbliederstroff, en France,
à Kleinbittersdorf en Allemagne.



En savoir plus



Cette ville fait partie de la Francie médiane au traité de Verdun de 843. Elle est rattachée au Saint-Empire romain germanique en 925 puis au duché de Lorraine en 1297. La ville deviendra française en 1766, à la mort du roi Stanislas, en application du traité de Vienne de 1735.

Elle sera allemande de 1871 à 1940 puis de 1940 à 1944 et française de 1918 à 1940 et depuis 1944, après avoir été libérée par les Américains en Décembre 1944.

Casino des Faïenceries au bord de la Sarre .

L'activité de faïencerie a été créée en 1790, industrialisée en 1838, suite à un rapprochement avec Villeroy et Boch. Après l'annexion allemande deux usines sont créées en France. En 1942, la gestion est confiée à Villeroy et Boch. En 1978, la manufacture est rachetée par le groupe Lunéville, Badonvillers... et ne fabrique plus que du carrelage, l'activité «vaisselle» est transférée.



Sarreguemines (km 0)

En savoir plus

**Sarreguemines-Hermelange
sur les berges de la Sarre
78 km**



Sarreguemines, le Pont de l'Europe



l'ancien casino des Faienceries
et le pavillon Geiger





la Sarre en contrebas



Remelfing (km 4,0)

En savoir plus

Sarreguemines-Hermelange
sur les berges de la Sarre
78 km



de Remelfing à Sarreinsming



Sarreinsming (km 5,0)

En savoir plus

**Sarreguemines-Hermelange
sur les berges de la Sarre
78 km**



la Sarre, dans
toute sa
splendeur





Zetting (km 7,5)

En savoir plus









un ouvrage de la ligne Maginot

on traverse le Bas-Rhin sur quelques
kilomètres

En savoir plus



l'église catholique

brève incursion
en Alsace



le temple luthérien





passage de la voie verte sous l'A4



Sarralbe (km 25,0)

En savoir plus

**Sarreguemines-Hermelange
sur les berges de la Sarre
78 km**



**l'église Saint-Martin
et la Porte d'Albe**



**confluent de la Sarre et de l'Albe,
petite rivière de 33 km prenant sa
source près de Bénestroff**



En savoir plus



le pont-
canal de
l'Albe



l'Albe en contrebas





Harskirchen (km 33,0)



toujours en Alsace





Altwiller (km 35,0)

En savoir plus

**Sarreguemines-Hermelange
sur les berges de la Sarre
78 km**



toujours en
Alsace



le restaurant
Ecluse n°16 : une
très bonne adresse





En savoir plus



une signalétique très simple pour les nombreux cyclistes allemands : c'est toujours le Saar-Radweg





le pont du TGV Paris-Strasbourg

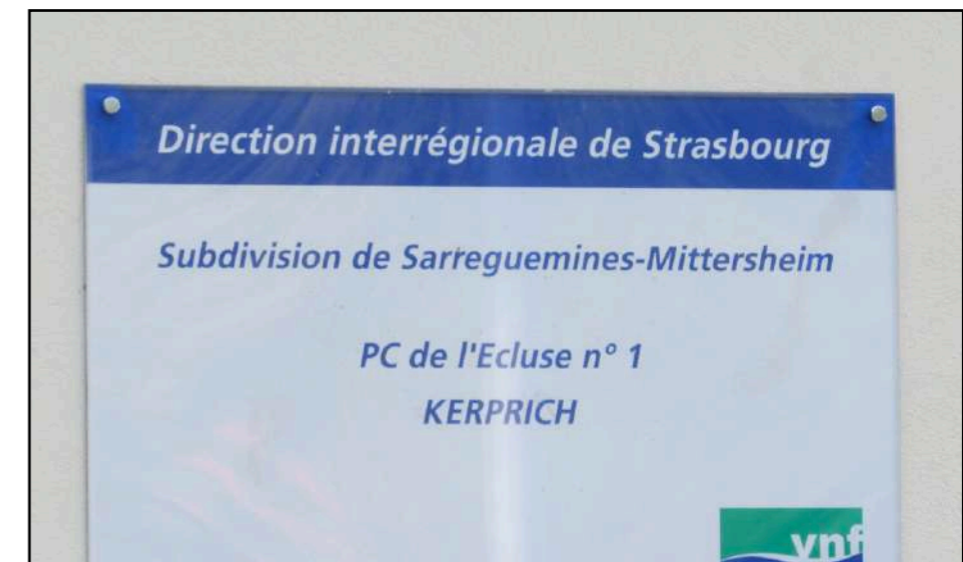




du Port d'Albeschaux à Diane-Capelle



En savoir plus



la 1ère écluse sur le canal depuis le canal de la Marne au Rhin

En savoir plus



de Diane-Capelle au port du Houillon



En savoir plus



le port de
plaisance du
Houillon : 55
places
essentiellement
occupées par
des plaisanciers
allemands





Gondrexange jonction (km 65,0)

En savoir plus



En savoir plus



une passerelle, installée en 2011 permet au cyclistes de continuer sur les berges du canal de la Marne au Rhin



vers le canal des Houillères de la Sarre



le canal de la Marne au Rhin, droit devant vers Nancy.



Gondrexange (km 68,0)

**Sarreguemines-Hermelange
sur les berges de la Sarre
78 km**

En savoir plus



Heming (km 72,0)

En savoir plus



l'usine Holcim



la RN4 de Paris à Strasbourg,
dangereuse sur cette portion

Hermelange (km 78,0)

En savoir plus

**Sarreguemines-Hermelange
sur les berges de la Sarre
78 km**



la Sarre Blanche
et la Sarre Rouge
prennent leur
source dans le
Donon, elles se
rejoignent à
Hermelange, à
10kms au sud de
Sarrebouurg



la Sarre Blanche

La Sarre

En savoir plus



la Sarre Rouge

La Sarre et le canal des Houillères de la Sarre

Sarreguemines-Hermelange
sur les berges de la Sarre
78 km


En savoir plus

En savoir plus



la Sarre Blanche

la Sarre Blanche
et la Sarre Rouge
prennent leur
source dans le
Donon



la Sarre Rouge



elles se
rejoignent à
Hermelange, à
10 kms au sud
de Sarrebourg



En savoir plus

En savoir plus

la Sarre à :



Hermelange



Sarrebourg



Sarre-Union

à Sarralbe, la Sarre retrouve le canal des Houillères de la Sarre qu'elle suit jusqu'à Sarreguemines



Sarralbe