

Le circuit de la Boler



www.lorvelo.fr

de Mirgenbach lac à Mirgenbach lac

par Boler et Rodemack 20 km

57-06 Circuit de la Boler

23.17 km
Distance

--
Vitesse moyenne

--
Objectif de temps

Cyclisme sur route
Type de parcours

Altitude

242 m
Gain d'altitude

231 m
Perte d'altitude



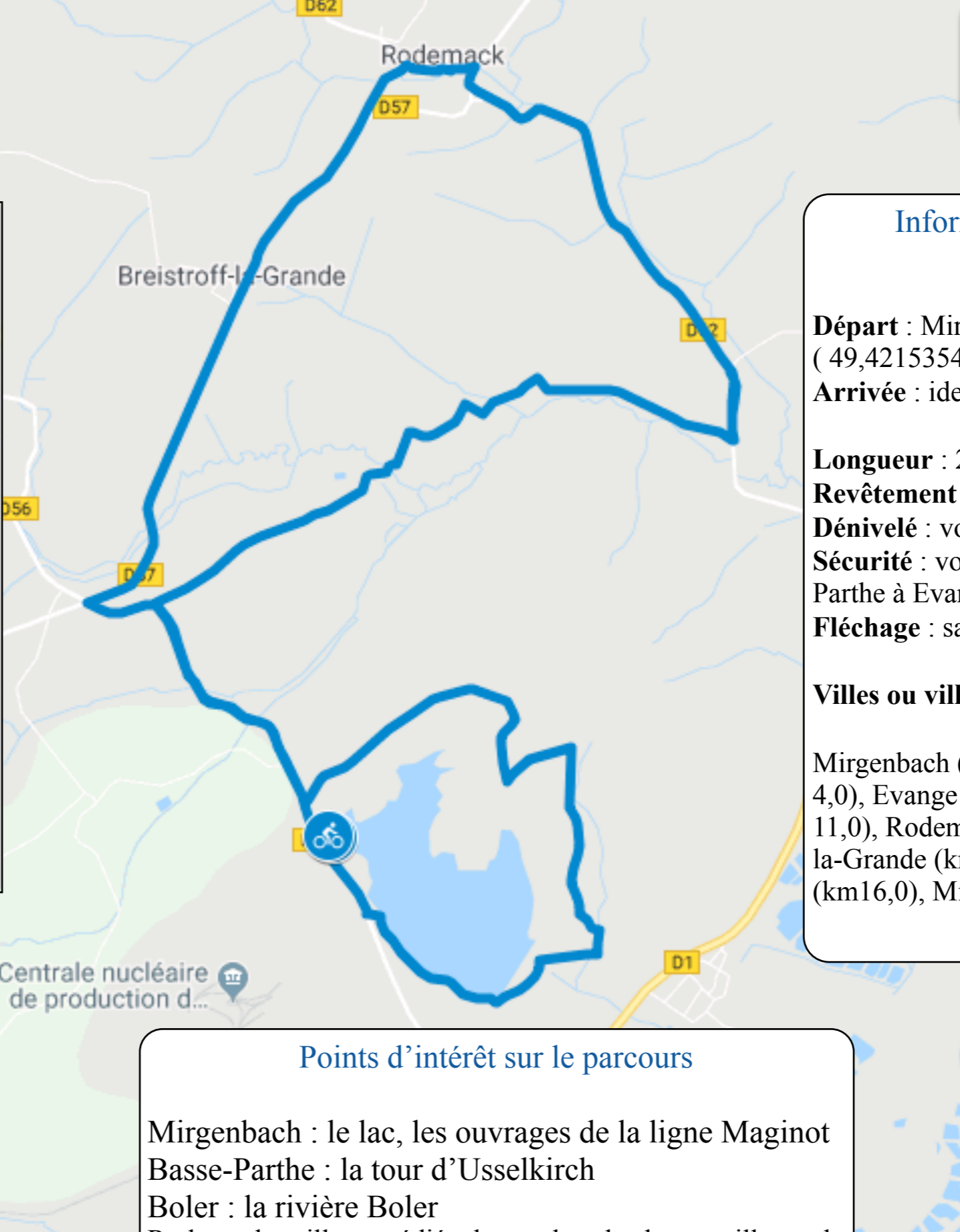
Développer

Public : disponible pour tout le monde. [Rendre privé](#)

- En savoir plus

Télécharger la trace gpx

Partagez



Informations générales

Départ : Mirgenbach parking
(49,4215354-6,2299351)

Arrivée : idem

Longueur : 20 km

Revêtement : enrobé

Dénivelé : voir trace gpx

Sécurité : voie autonome sauf de Basse Parthe à Evange et avant Rodemack

Fléchage : sans problème

Villes ou villages traversés :

Mirgenbach (km 0), Basse-Parthe (km 4,0), Evange (km 9,0), Faulbach (km 11,0), Rodemack (km12,0), Breistroff-la-Grande (km14,0), Basse Parthe (km16,0), Mirgenbach (km20,0)

Mon avis de cyclotouriste

un beau petit parcours avec 12 km de Voies Vertes et 8 km de route relativement tranquilles.
Attention, il y a un peu de relief (voir trace gpx ci-dessus)

Points d'intérêt sur le parcours

Mirgenbach : le lac, les ouvrages de la ligne Maginot
Basse-Parthe : la tour d'Usselkirch
Boler : la rivière Boler
Rodemack : village médiéval, «un des plus beaux villages de France»
Breistroff-la-Grande : l'espace nautique Cap Vert

Circuit de la Boler



www.cg57.fr

SIGNALISATION

 **Circuit de la Boler**

Une signalisation spécifique a été mise en place sur l'ensemble de l'itinéraire. Les panneaux indiquent le sens de circulation et les directions.

RECOMMANDATIONS

- Respectez le code de la route en tous lieux et en toutes circonstances (notamment articles R421-7 et R414-10 du code de la route).
- Roulez sur une seule file et déposez avec précision.
- Soyez particulièrement vigilant lors du franchissement d'axes routiers à trafic plus élevé.
- Partez avec un matériel adapté à vos moyens et en bon état.
- Portez un casque et une tenue vestimentaire adaptée à la pratique et aux conditions météorologiques.
- Emportez un nécessaire de réparation.
- Assurez-vous que l'itinéraire est bien adapté à vos capacités physiques.
- Prévoyez suffisamment d'alimentation et de boisson en fonction du parcours et des conditions de roulement.
- Mangez avant d'avoir faim et buvez avant d'avoir soif.
- Emportez une pièce d'identité et une carte téléphonique ou un téléphone portable.
- Respectez l'environnement.



Le Pays des Trois Frontières est une terre chargée d'histoire. Ce circuit vous propose d'en découvrir quelques sites emblématiques : citadelle de Rodemack, tour-clocher d'Uxelebach, ouvrages de la Ligne Maginot. Particularité originale, l'itinéraire est aussi jalonné de témoignages historiques plus discrets : les "Blödelock", calvaires sculptés remarquablement préservés.

Au plaisir des yeux s'ajoute celui des sens. Le cycliste a l'opportunité de s'offrir un moment privilégié de détente à l'espace nautique de Breistroff-la-Grande.

Cet itinéraire utilise en partie des pistes cyclables sécurisées. Grâce à la liaison Boler - Breistroff-la-Grande, il offre un choix de plusieurs boucles.






**Itinéraires cyclables
Pays des TROIS FRONTIÈRES**



Mirgenbach parking (km 0)

**Le circuit de la Boler
20 km**



En savoir plus



Mirgenbach base de loisirs (km 2,0)



le lac de Mirgenbach,
d'une superficie de
quelques 100 ha
sert de réserve de
sécurité pour la centrale
de Cattenom, mais
également d'échangeur
thermique pour réguler
la température de l'eau
de refroidissement
rejetée dans la Moselle





la base de loisirs abrite un certain nombre d'activités dont la pêche et la planche à voile et un parcours aventure



en chemin, on aperçoit plusieurs ouvrages de la ligne Maginot, dont l'abri du bois de Cattenom. Dans cette même forêt, on trouve les ouvrages du Galgenberg, du Sonnenberg, du Kobenbusch et de l'Oberheid.



En savoir plus






Basse-Parthe (km 4,0)

Le circuit de la Boler
20 km

En savoir plus

Tour d'Usselkirch :
tour romane
hexagonale du XI^{ème}
ou XII^{ème} siècle,
dernier vestige de
l'église primitive.
Elle aurait servi de
clocher à l'église
reconstruite à la fin du
19^{ème} siècle et
détruite par les
bombardements de
1940.





on partage la route avec les voitures.
C'est une route à faible circulation, attention quand même



Boler (km 8,0)

Le circuit de la Boler
20 km

En savoir plus



le village porte le nom de la rivière qui le traverse. La Boler prend sa source à Zoufftgen et se jette, 22km plus loin dans la Moselle, à Gavisse





Evange (km 9,0)

En savoir plus

Boler et Evange
font partie de la
commune de
Breistroff-la-
Grande





on roule
parfois sur des
voies
autonomes ,
parfois sur une
route à faible
circulation.
Attention
quand même.



Faulbach (km 11,0)

Le circuit de la Boler
20 km

En savoir plus



de Faulbach à Rodemack



Rodemack (km 12,0)

Le circuit de la Boler
20 km

En savoir plus



la porte de Sierck, détruite en 1944 pour permettre le passage des chars américains, fut reconstruite en 1989.



le château-fort date de la fin du XIIème siècle

www.lorvelo.fr

village médiéval pittoresque. Un des plus beaux villages de France, surnommé parfois «la petite Carcassonne». Les chantiers de restauration qui se sont succédés ont fait un village médiéval de référence, qui a d'ailleurs eu déjà plusieurs fois les honneurs de la télévision.




En savoir plus



les remparts restaurés par l'armée française au 18ème siècle

chaque été la «Fête médiévale» restitue l'ambiance de Rodemack au Moyen-Age



la chapelle Notre-Dame



le lavoir, reconstruit en 1862



En savoir plus



l'espace nautique Cap Vert



En savoir plus





Basse-Parthe (km 16,0)



En savoir plus

