

Thionville-Fontoy par le Saint-Michel



Thionville-Fontoy

www.lorvelo.fr

par le Saint-Michel 30 km, 52 km si retour à Thionville

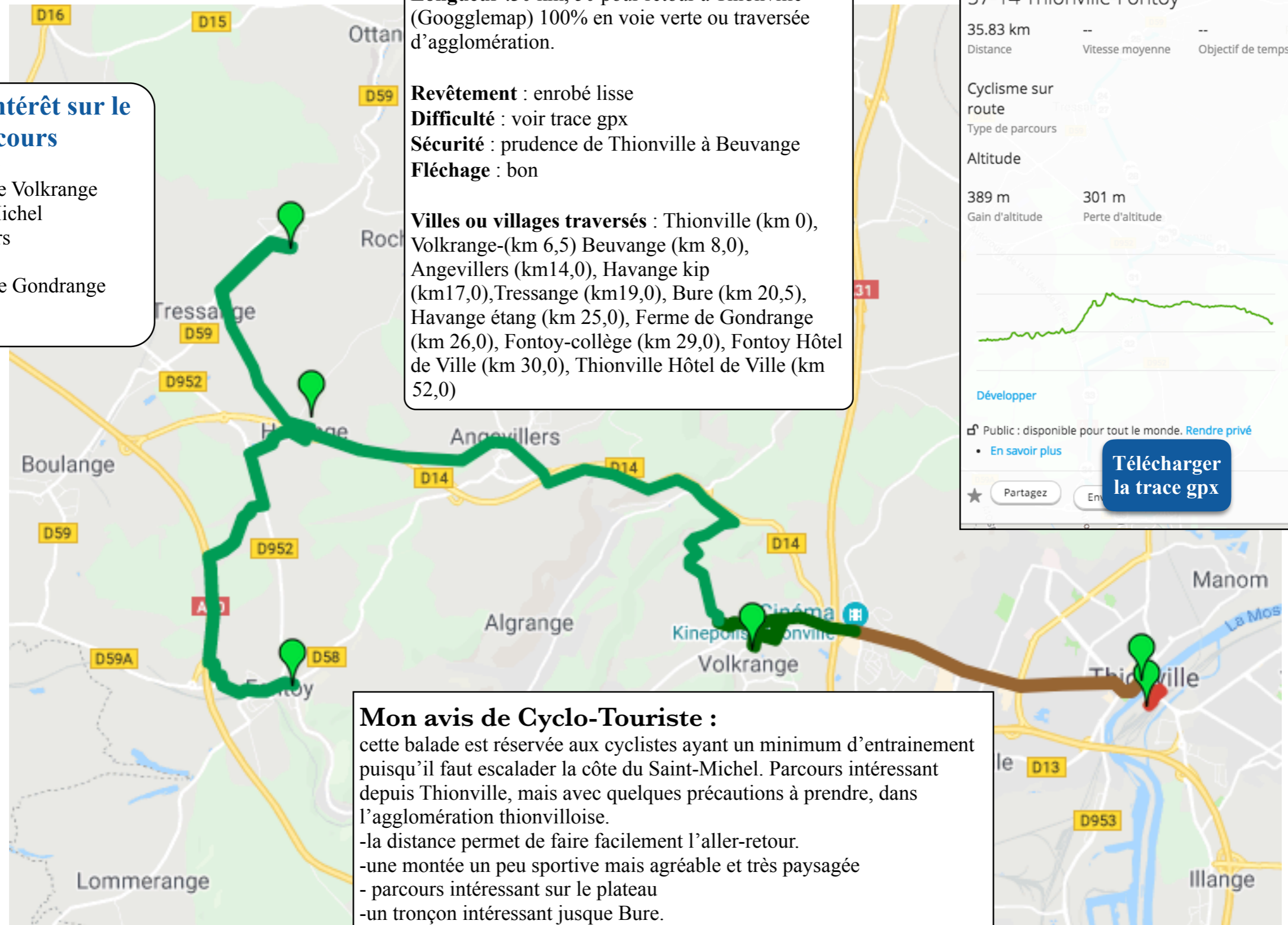


Informations générales

Départ : Thionville (49,3575074-6,1684548)
Arrivée : Fontoy, Hotel de Ville (49,3567997-5,9986561)
Longueur : 30 km, 50 pour retour à Thionville (Googlemap) 100% en voie verte ou traversée d'agglomération.
Revêtement : enrobé lisse
Difficulté : voir trace gpx
Sécurité : prudence de Thionville à Beuvange
Fléchage : bon

Villes ou villages traversés : Thionville (km 0), Volkrange-(km 6,5) Beuvange (km 8,0), Angevillers (km14,0), Havange kip (km17,0), Tressange (km19,0), Bure (km 20,5), Havange étang (km 25,0), Ferme de Gondrange (km 26,0), Fontoy-collège (km 29,0), Fontoy Hôtel de Ville (km 30,0), Thionville Hôtel de Ville (km 52,0)

- Points d'intérêt sur le parcours**
- Thionville
 - Château de Volkrange
 - le Saint-Michel
 - Angevillers
 - Havange
 - la ferme de Gondrange
 - Fontoy



57-14 Thionville-Fontoy

35.83 km Distance -- Vitesse moyenne -- Objectif de temps

Cyclisme sur route
Type de parcours

Altitude

389 m Gain d'altitude 301 m Perte d'altitude

Développer

Public : disponible pour tout le monde. [Rendre privé](#)

• [En savoir plus](#)

Télécharger la trace gpx

Partagez Envoyez

Mon avis de Cyclo-Touriste :

cette balade est réservée aux cyclistes ayant un minimum d'entraînement puisqu'il faut escalader la côte du Saint-Michel. Parcours intéressant depuis Thionville, mais avec quelques précautions à prendre, dans l'agglomération thionvilloise.

- la distance permet de faire facilement l'aller-retour.
- une montée un peu sportive mais agréable et très paysagée
- parcours intéressant sur le plateau
- un tronçon intéressant jusque Bure.
- une nouvelle liaison Havange-Fontoy champêtre, un peu près de l'A 30, mais ,en tous cas parfaitement sécurisée.

Thionville (km 0)

En savoir plus

Thionville-Fontoy
par le Saint-Michel
30 km



l'Hôtel de Ville, ancien couvent des Clarisses, construit au 17ème siècle

à droite, la Tour aux Pucés, certainement le donjon d'un château-fort a été construite en 1100 mais largement restaurée au 16ème siècle, sous l'occupation espagnole.



à gauche, l'église Saint-Maximin, initialement consacrée en 1759 et largement restaurée après la guerre de 1870



la Moselle depuis le pont des Alliés



on emprunte des
pistes cyclables,
mais l'on doit
utiliser des
rond-
point, délicats
pour des
cyclistes.
Attention !!!!!






En savoir plus

vieille demeure seigneuriale, dont une des tours remonte au 13ème siècle.
Les autres batiments datent des 16 èmes , 17 èmes et 18 èmes siècles.





aujourd'hui, propriété de la ville de Thionville. L'hôtel-restaurant est exploité par l'association VTF. Un très bel endroit.



Beuvange (km8,0)

En savoir plus

**Thionville-Fontoy
par le Saint-Michel
30 km**



de Beuvange à Angevillers







Angevillers (km14,0)

En savoir plus


Thionville-Fontoy
par le Saint-Michel
30 km



l'ancienne église paroissiale Saint-Michel, datant du XVIIIème siècle étant jugée trop petite, une nouvelle église est construite. Terminée en 1940, elle ne sera consacrée qu'en 1946. L'ancienne église est alors désaffectée.



nouvelle église paroissiale Saint-Michel



ancienne église paroissiale Saint-Michel





Havange (km17,0)

Thionville-Fontoy
par le Saint-Michel
30 km



de Havange kip à Tressange





Tressange (km19,0)

En savoir plus

**Thionville-Fontoy
par le Saint-Michel
30 km**



Bure (km 20,5)

En savoir plus



retour à Havange

Havange étang (km 25,0)

**Thionville-Fontoy
par le Saint-Michel
30 km**

En savoir plus





de Havange étang à la ferme de Gondrange

Thionville-Fontoy
par le Saint-Michel
30 km



Ferme de Gondrange (km 26,0)

En savoir plus







Fontoy collège (km 29,0)

En savoir plus



Fontoy Hotel de Ville (km 30,0)



à gauche,
l'Hotel de
Ville,
à droite, la
Fensch à la
sortie de
Fontoy





Havange étang retour (km 35,0)



Angevillers retour (km 39,0)



Beuvange retour (km 45,0)



Thionville HDV retour (km 52,0)