


## de Marly à Metz Véloroute par le Centre Pompidou



[www.lorvelo.fr](http://www.lorvelo.fr)

de Marly à Metz Véloroute  
par le centre Pompidou

26 km AR

57-31 Marly-Metz 26km AR

18.15 km Distance

-- Vitesse moyenne

-- Objectif de temps

Cyclisme sur route Type de parcours

Altitude

73 m Gain d'altitude

75 m Perte d'altitude



Développer

Public : disponible

En savoir plus

Prendre privé

Partager

**Télécharger  
la trace gpx**

**Points d'intérêt sur le parcours**

- Marly
- la Seille
- Magny, les promenades du Gué
- le Centre Pompidou
- les Jardins de la Seille
- les Arènes
- la place Mazelle
- la porte des Allemands
- le confluent de la Seille
- le Chemin des Corporations
- le Pontiffroy
- le pont Eblé
- la place de la Comédie
- la Cathédrale Saint-Etienne
- le quai des Régates
- la Porte Serpenoise
- la Place Mondon
- le Quartier Impérial
- la Gare
- l'Hôtel des Postes
- Metz-Congrès
- le Centre Pompidou



**Informations générales**

**Départ et arrivée :** Marly pont (49,06111-6,15211)

**Distance :** 26 km

**Revêtement :** pour VTC et VTT

**Difficulté :** voir trace gpx

**Sécurité :** attention sur la route

**Fléchage :** pour piétons essentiellement, mais sans gros problème pour les cyclotouristes.

**Villes et villages traversés:**

Marly pont (km 0)), Marly stade (km 1,5), Magny passerelle (km 4,0), Metz centre Pompidou (km 8,0), Metz Porte des Allemands (km 9,5), Metz confluence (km 10,5), Metz Pontiffroy (km 11,5), Metz pont Eblé (km 12,5), Metz place de la Comédie (km 13,5), Metz quai des Régates (km 15,0), Metz porte Serpenoise (km 16,0), Metz gare (km 17,0), Metz Centre Pompidou (km 18,0), Magny passerelle (km 22,0), Marly stade (km 24,5), Magny pont (km 26,0)

soit :

**Marly Centre Pompidou : 8 km**

**Mon avis de cyclotouriste**

une super balade sur les berges de la Seille avec, ensuite, une immersion dans l'histoire très riche de Metz et, enfin, retour dans le présent avec le spectaculaire aménagement du Quartier de l'Amphithéâtre

**VELO Photos. Une nouvelle piste cyclable relie Marly à Metz, elle vient d'être inaugurée**

En une vingtaine de minutes, il est désormais possible de rejoindre Metz depuis Marly, en passant par Magny, sans descendre de son vélo et sans emprunter sa voiture. Le tronçon a été inauguré ce jeudi 11 avril, par le président de Metz Métropole, Jean-Luc Bohl, le maire de Marly, Thierry Hory, et le maire de Metz, Dominique Gros. Les trois élus sont partis en cortège de Marly pour tester cette nouvelle route sécurisée et parfaitement plane, réservée aux cyclistes et uniquement aux cyclistes. À leur arrivée au Centre Pompidou Metz, un émissaire bourguignon de la Fédération française de cyclotourisme (FFCT), Jean-Marie Brousse, a remis le label "Territoire vélo" au président de Metz Métropole. Un label valable trois ans. Cette portion attendue depuis près de trente ans a été financée par la collectivité. Coût des travaux : 250 000 €.



RL 12/04/2019




**M A R L Y**

En savoir plus



la Seille

En savoir plus





En savoir plus



Stade J. Delaitre





avenue de Magny



**I**   
**MAGNY**

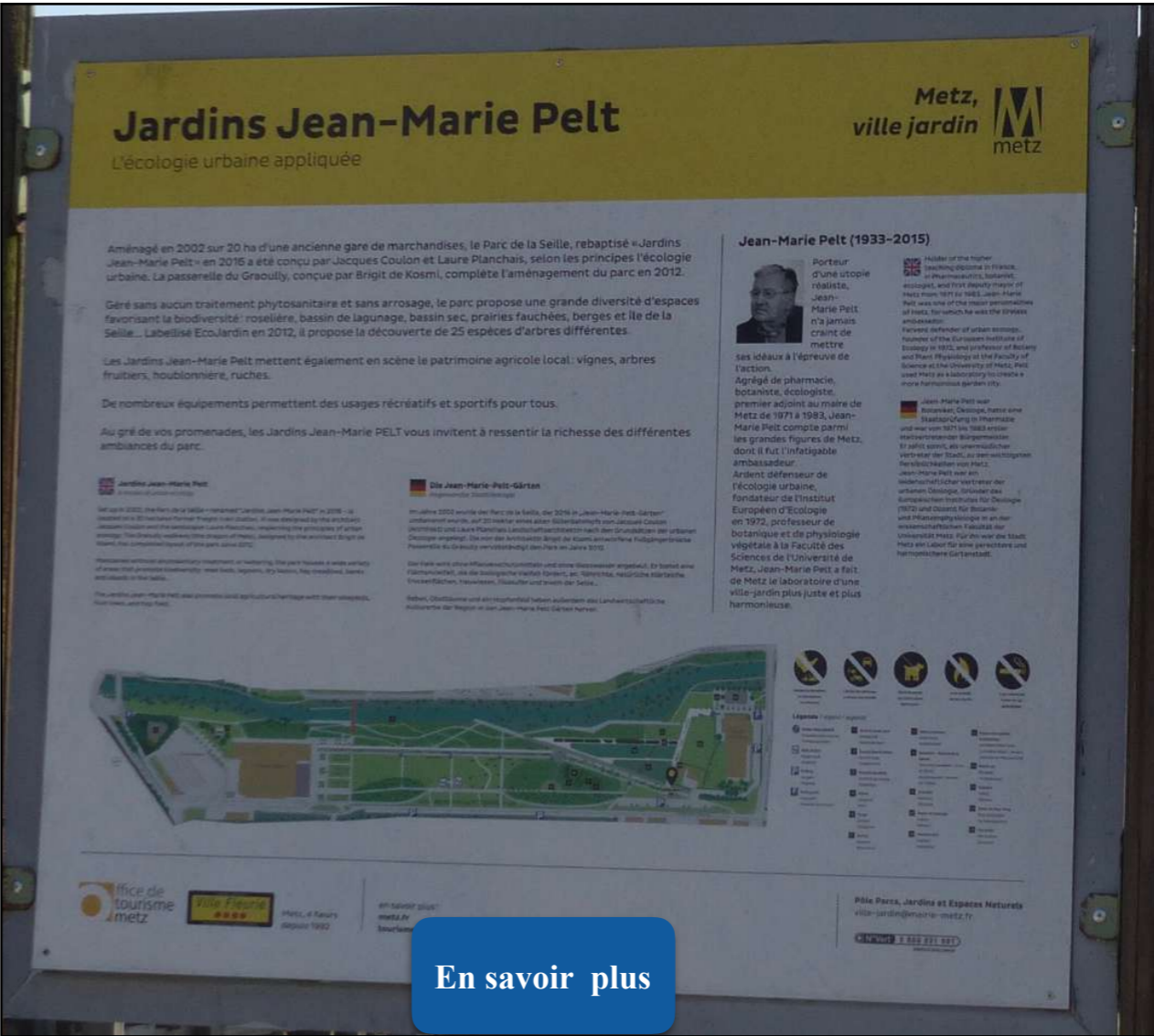
En savoir plus











Jardins Jean-Marie Pelt  
Parc de la Seille (20 ha),  
une des premières  
réalisations du Quartier de  
l'Amphithéâtre avec les  
Arènes





le Centre Pompidou

En savoir plus




les Arènes

En savoir plus








la place Mazelle

En savoir plus





En savoir plus





**En savoir plus**




le confluent de la Seille et de la Moselle  
depuis la passerelle



le confluent de la Seille et de la Moselle  
depuis l'avenue de Blida





passerelle permettant de passer de la rive  
droite de la Seille à la rive gauche





En savoir plus







En savoir plus



En savoir plus



En savoir plus





rue des Bénédictins



En savoir plus

Conseil Régional du Grand-Est  
Eglise Saint Clement



la Cathédrale Saint-Etienne

En savoir plus



Place de la Comédie

En savoir plus



le Temple Neuf

En savoir plus



**les Régates Messines**

**En savoir plus**





**Metz porte Serpenoise (km 16,0)**

**de Marly à Metz Véloroute  
par le centre Pompidou  
26 km AR**



la Porte Serpenoise

**En savoir plus**



la Place Raymond-Mondon

**En savoir plus**



la Tour Camoufle

**En savoir plus**



l'avenue Foch, partie du quartier Impérial de Metz

**En savoir plus**



la rue Gambetta




la Gare de Metz


En savoir plus



l'Hôtel des Postes de Metz

En savoir plus





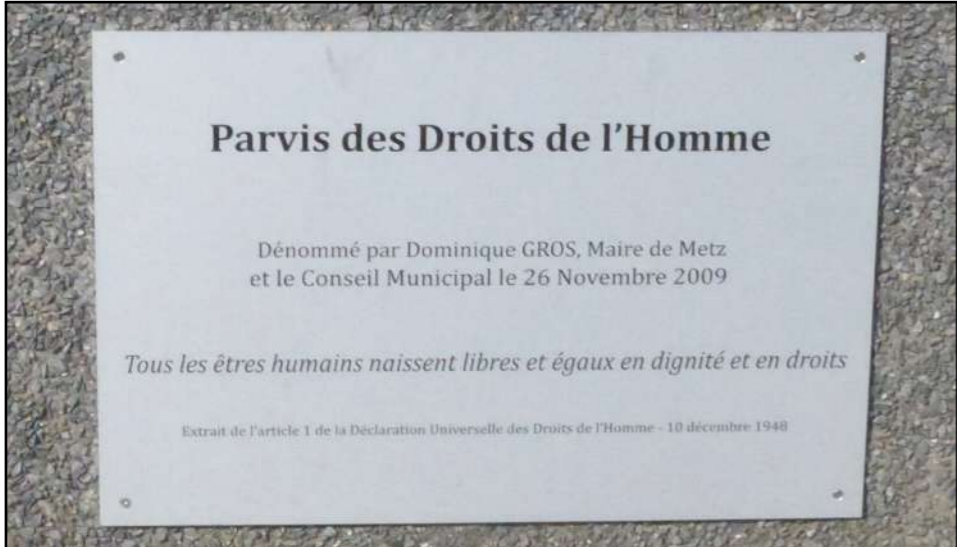
le Centre Pompidou

**En savoir plus**



Metz-Congrès Robert Schuman

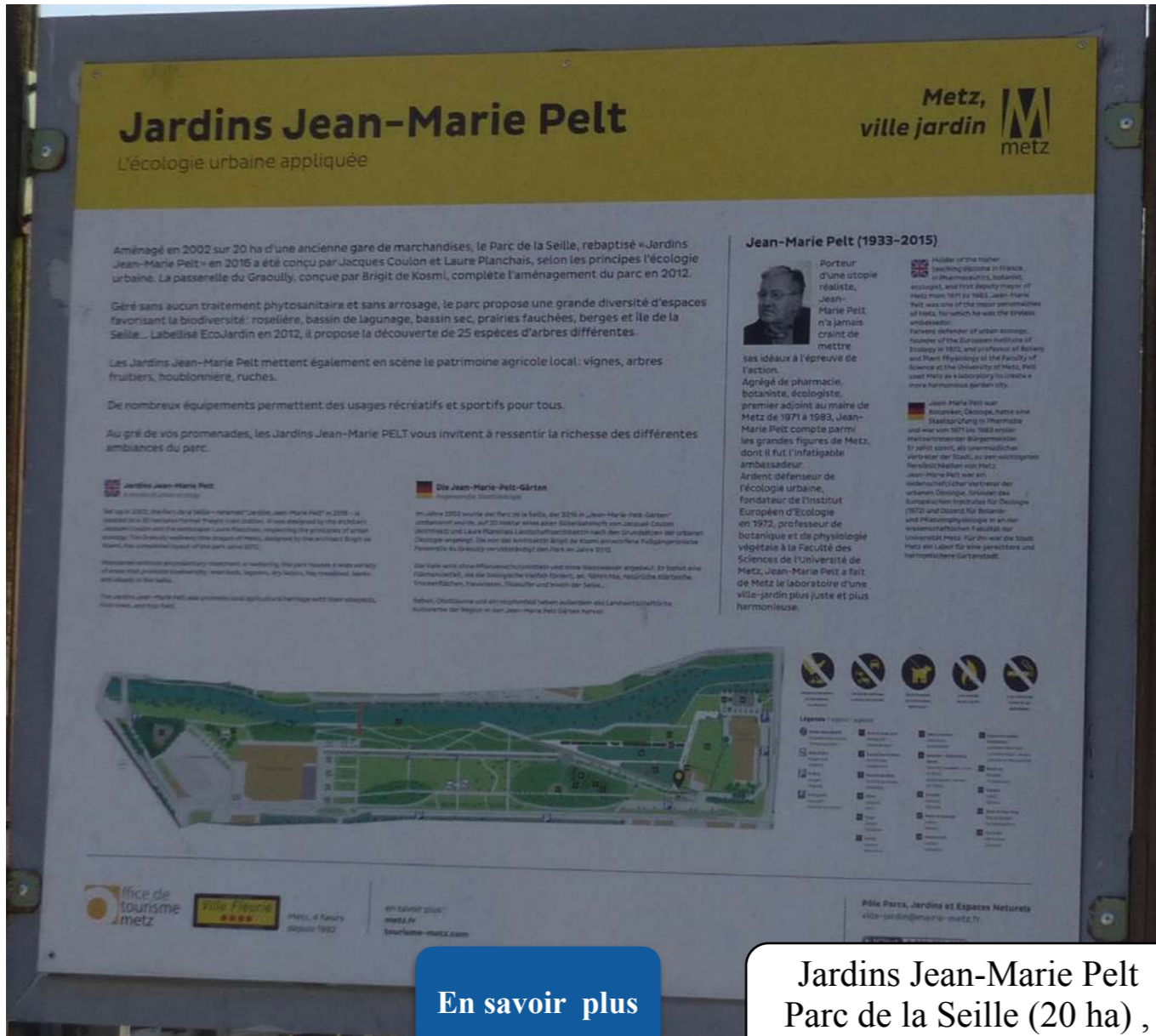
**En savoir plus**



le Centre Commercial Muse

**En savoir plus**





**En savoir plus**

**Jardins Jean-Marie Pelt  
Parc de la Seille (20 ha) ,  
une des premières  
réalisations du Quartier de  
l'Amphithéâtre avec les  
Arènes**



**les Arènes**

**En savoir plus**



**Magny passerelle (km 22,0)**

**de Marly à Metz Véloroute  
par le centre Pompidou  
26 km AR**



**Marly stade (km 24,5)**



**Magny pont (km 26,0)**

