


Le circuit du Hackenberg de Veckring à Veckring



www.lorvelo.fr

Le circuit du Hackenberg
de Veckring à Veckring 33km

Mon avis de cyclotouriste

un parcours sur route avec une circulation moyenne.
Bien choisir le jour et l'heure, mais attention tout de même.



Télécharger la trace gpx

Informations générales

Départ : Ennery Belle-Croix (49,22561- 6,21085)

Longueur : 26 km
A(Googlemap+-0,25km)

Difficulté : voir trace gpx

Sécurité : attention sur la route

Fléchage : on circule facilement d'un village à l'autre

Villes et villages traversés:

Fort du Hackenberg (km 0),
Veckring (km 1,0), **Monneren** (km 4,0), **Lacroix** (km 8,0), **Laumesfeld** (km 10,0), **Calembourg** (km 11,0), **Sainte-Marguerite** (km 13,5), **Kemplich** (km 18,5), **Klang** (km 21,0), **Kédange-sur-Canner** (km 23,5), **Elzing** (km 25,5), **Buding** (km 27,0), **Helling** (km 31,0), **Fort du Hackenberg** (km 33,0)

Points d'intérêt sur le parcours

- Fort du Hackenberg
- Veckring
- la Canner
- Moulin de Buding

Télécharger la carte

En savoir plus



En savoir plus



En savoir plus




Lacroix (km 8,0)

En savoir plus

Le circuit du Hackenberg
de Veckring à Veckring
33km







En savoir plus




En savoir plus



En savoir plus






En savoir plus




En savoir plus



la Canner

En savoir plus





En savoir plus



En savoir plus

