

Le Pays-Haut Thionvillois en étoile de Havange à Havange



www.lorvelo.fr

Le Pays-Haut Thionvillois en étoile

Havange, Angevillers, Rochonvillers, Tressange, Bure, Fontoy, Lommerange, Havange

38 km

57-37 Havange

37.68 km
Distance

--
Vitesse moyenne

--
Objectif de temps

Cyclisme sur route
Type de parcours

Altitude

295 m Gain d'altitude

298 m Perte d'altitude



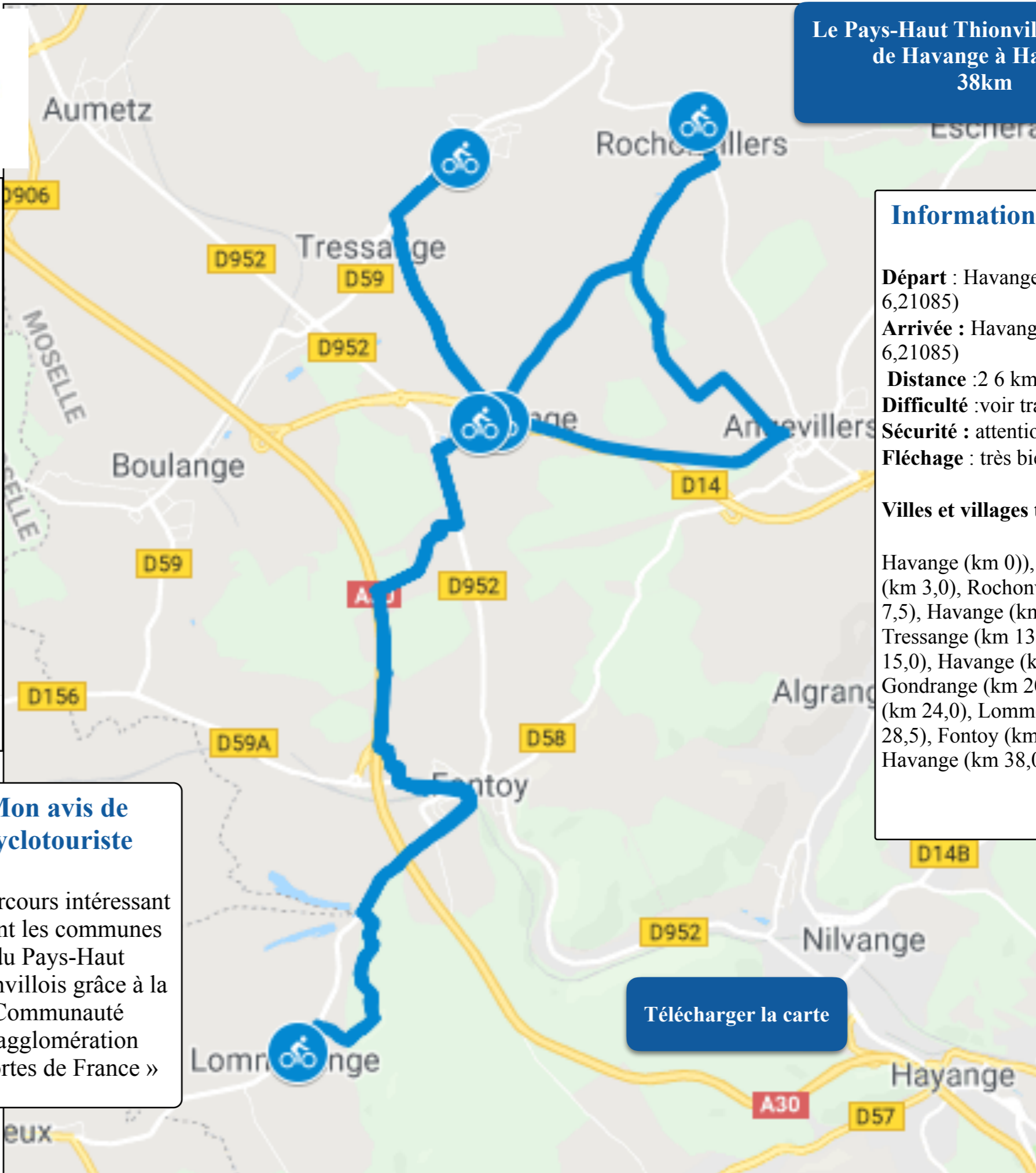
Développer

Public : disponible pour tout le monde. [Rendre privé](#)

• [En savoir plus](#)

Télécharger la trace gpx

Partagez



Informations générales

Départ : Havange (49,22561-6,21085)

Arrivée : Havange (49,22561-6,21085)

Distance : 26 km

Difficulté : voir trace gpx

Sécurité : attention sur la route

Fléchage : très bien

Villes et villages traversés:

Havange (km 0), Angevillers (km 3,0), Rochonvillers (km 7,5), Havange (km 12,0), Tressange (km 13,5), Bure (km 15,0), Havange (km 19,0), Gondrange (km 20,5), Fontoy (km 24,0), Lommerange (km 28,5), Fontoy (km 33,0), Havange (km 38,0)

Mon avis de cyclotouriste

un parcours intéressant reliant les communes du Pays-Haut Thionvillois grâce à la Communauté d'agglomération « Portes de France »

Télécharger la carte

HAVANGE

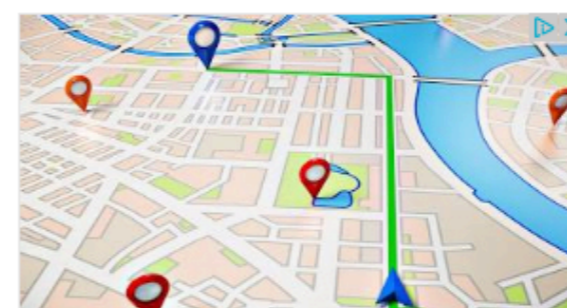
Une nouvelle piste cyclable pour les communes du plateau

Longue de 3,6 km, la piste cyclable reliant Angevillers à Rochonvillers vient d'être inaugurée. Ce nouvel équipement, financé par la communauté d'agglomération Portes de France-Thionville, doit permettre aux communes du plateau de se rapprocher de l'agglomération thionvilloise.

VU 251 FOIS | LE 19/04/2019 À 05:00 | MIS À JOUR LE 19/04/2019 À 09:37 |    



Les élus ont enfourché leurs vélos à Havange pour l'inauguration des 3,6 km de piste cyclable reliant Angevillers à Rochonvillers. Photo RL



Directions et Planification

Ouvert pour l'outil de cartes en ligne. Obtenez des itinéraires et du trafic en direct.

Maps of France



Le ruban a été coupé par Pierre Cuny, président de la communauté d'agglomération Portes de France Thionville, à proximité de l'église Saint-Jean-Baptiste de Havange.

Avant d'inaugurer officiellement la nouvelle piste cyclable reliant Angevillers à Rochonvillers, les nombreux élus présents ont salué les travaux d'aménagements paysagers réalisés autour de l'édifice de 1843. et pour la rénovation de la toiture.

Le groupe a ensuite pris la direction de Rochonvillers, par la route, afin d'inaugurer une nouvelle piste cyclable.

Opérationnelle depuis fin 2018, cette voie douce bidirectionnelle relie Rochonvillers à Angevillers en traversant la campagne sur 3,6 km.

Des bicyclettes, dont certaines électriques, étaient à la disposition de toutes les personnes invitées, qui les ont enfourchées afin de tester la piste entourés de nombreux cyclistes.

Républicain Lorrain 19/04/2019

En savoir plus





Angevillers (km 3,0)

En savoir plus


Le Pays-Haut Thionvillois en étoile
de Havange à Havange
38km



l'ancienne église paroissiale Saint-Michel, datant du XVIIIème siècle étant jugée trop petite, une nouvelle église est construite. Terminée en 1940, elle ne sera consacrée qu'en 1946. L'ancienne église est alors désaffectée.



nouvelle église paroissiale Saint-Michel



ancienne église paroissiale Saint-Michel

En savoir plus



La nouvelle piste inaugurée en avril 2019



L'ouvrage de Rochonvillers

En savoir plus



La nouvelle piste inaugurée en avril 2019



En savoir plus



En savoir plus





Une voie partagée relativement tranquille



Havange (km 12,0)

**Le Pays-Haut Thionvillois en étoile
de Havange à Havange
38km**



de Havange à Tressange







En savoir plus



En savoir plus



La mine d'Havange

En savoir plus



Ferme de Gondrange (km 20,5)




En savoir plus





En savoir plus



la Fensch à la sortie de
Fontoy vers Knutange





En savoir plus





La piste à Lommerange



En savoir plus



La mine d'Havange

En savoir plus