

Metz Vélo-Cité



une boucle de 15 km autour de la Gare

**en passant par l'Avenue Foch, l'Esplanade, le Plan d'eau, la
Véloroute Charles le Téméraire, la place de la Comédie, la place
d'Armes, le Centre Pompidou.**

Informations générales
voir page suivante

Mon avis de cyclotouriste

j'ai imaginé une belle balade reliant les principaux points d'intérêt de la ville.

Il n'y a, bien sûr, pas de fléchage systématique correspondant, mais avec un peu de curiosité et de débrouillardise...

On circule en ville, souvent dans des zones 30 ou des zones piétonnes.

Prudence toutefois.

Un parcours dans l'histoire d'une ville au passé très riche.

Pour cyclotouristes (ou piétons) intéressés.

Informations générales

Départ : Metz gare (49,10997 - 6,17694)
Arrivée : Metz gare
Longueur : km AR (Googlemap +0,25km)
Difficulté : aucune
Sécurité : prudence sur tout le parcours
Fléchage : pour certaines directions seulement.
Points d'intérêt :
 Metz gare (km0), Avenue Foch (km0,3), Tour Camoufle (km0,4), Porte Serpenoise (km0,7), Palais du Gouverneur (km1,0), Chapelle des Templiers (km1,1), Saint-Pierre-aux-Nonnains (km1,2), Arsenal (km1,5), Place de la République Esplanade (km1,7), Palais de Justice (km1,8), Plan d'eau jardin des Régates (km2,4), Longeville Véloroute (km4,4), Pont Eblé (km6,6), Temple de Garnison (km7,7), Temple Neuf (km8,3), Place de la Comédie (km8,3), Saint-Clément (km8,7), Grenier de Chévremont (km9,1), Musées de la Cour d'Or (km9,2), Cathédrale (km9,5), Place d'Armes (km9,5), Place Saint-Jacques (km9,7), Place Sainte-croix (km10,0), Cloître des Récollets (km10,1), Place des Paraiges (km10,4), Porte des Allemands (km10,8), Jardin des Tanneurs (km11,2), Place Saint-Louis (km11,7), Place Saint-Thiébaut (km12,2), Centre Pompidou (km12,8), Les Arènes (km13,8), Metz-Gare (km15,0)




Un peu d'histoire
 pour consulter mon « Histoire de la Lorraine » sur Histopedia,
 cliquez ci-dessous

En savoir plus
 (Accès à un livret avec carte, photos et textes)



En savoir plus

(Accès à un livret avec carte, photos et textes)



La Poste

En savoir plus

(Accès à un livret avec carte, photos et textes)



metzavelo

En savoir plus

(Accès à un livret avec carte, photos et textes)



En savoir plus
[Accès à un livret avec carte, photos et textes]



à droite, la villa Salomon au 22 de l'avenue. Une réplique de cette villa devrait trôner sur un immeuble du quartier de l'amphithéâtre, imaginée par Philippe Starck





En savoir plus
[Accès à un livret avec carte, photos et textes]



la place Raymond Mondon



la Chambre de Commerce et d'Industrie



En savoir plus
(Accès à un livret avec carte, photos et textes)





En savoir plus
(Accès à un livret avec carte, photos et textes)






En savoir plus

(Accès à un livret avec carte, photos et textes)





En savoir plus
(Accès à un livret avec carte, photos et textes)





En savoir plus
(Accès à un livret avec carte, photos et textes)





En savoir plus
(Accès à un livret avec carte, photos et textes)






En savoir plus

(Accès à un livret avec carte, photos et textes)





En savoir plus
(Accès à un livret avec carte, photos et textes)







on emprunte la
Véloroute Charles
le Téméraire du
pont de
Longeville-les-
Metz au Pont Eblé





En savoir plus

(Accès à un livret avec carte, photos et textes)



En savoir plus
(Accès à un livret avec carte, photos et textes)





En savoir plus
(Accès à un livret avec carte, photos et textes)



En savoir plus
(Accès à un livret avec carte, photos et textes)



le Conseil Régional de Lorraine



Grenier de Chèvremont (km9,1)

Metz Vélo-Cité
15 km en boucle

Grenier de Chèvremont (km9,1)

En savoir plus
(Accès à un livret avec carte, photos et textes)

Musées de la Cour d'Or (km9,2)



En savoir plus
(Accès à un livret avec carte, photos et textes)



En savoir plus

(Accès à un livret avec carte, photos et textes)





En savoir plus

(Accès à un livret avec carte, photos et textes)





En savoir plus

(Accès à un livret avec carte, photos et textes)



Place Sainte-Croix (km10,0)



En savoir plus

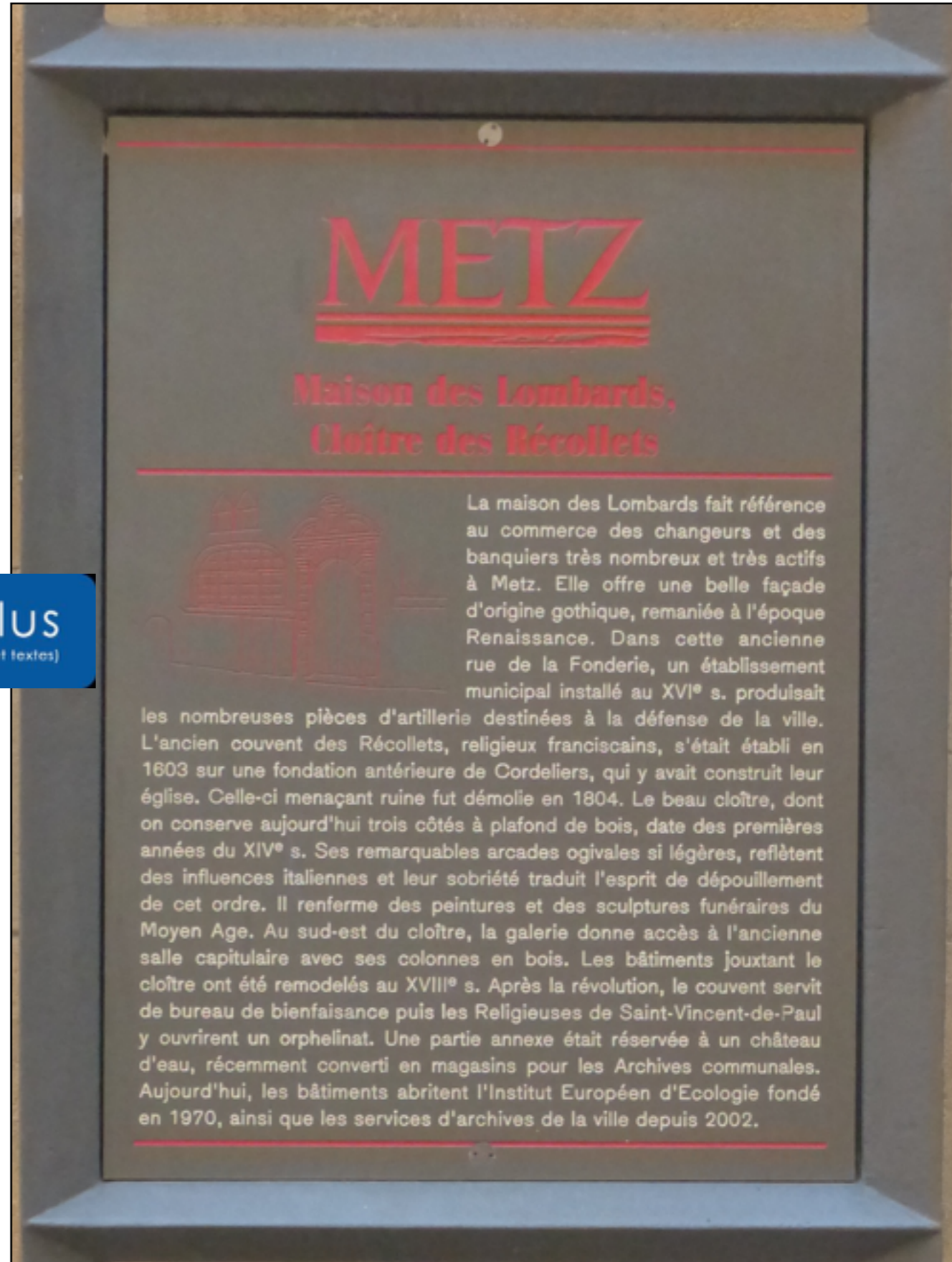
(Accès à un livret avec carte, photos et textes)





En savoir plus

(Accès à un livret avec carte, photos et textes)



Place des Paraiges (km10,4)

Metz Vélo-Cité
15 km en boucle



En savoir plus

(Accès à un livret avec carte, photos et textes)



Jardin des Tanneurs (km11,2)



Jardin en terrasse, au pied du cloître des Récollets, aménagé entre 1979 et 1984, il doit son nom à la rue des Tanneurs en contrebas, qui a été un bras de la Seille, bordé de tanneries jusqu'aux travaux d'assainissement du début du 20ème siècle.





En savoir plus

(Accès à un livret avec carte, photos et textes)





En savoir plus
(Accès à un livret avec carte, photos et textes)



Place Saint-Thiébaud (km12,2)

**Metz Vélo-Cité
15 km en boucle**



Cette place est le véritable trait d'union entre la vieille ville (pierre de Jaumont) et le Quartier Impérial(en calcaire et grès de l'époque allemande).



Centre Pompidou (km12,8)

En savoir plus

(Accès à un livret avec carte, photos et textes)





les Arènes

En savoir plus

(Accès à un livret avec carte, photos et textes)



les Jardins de la Seille

Metz gare (km15,0)

