

## Une boucle autour de Thionville



[www.lorvelo.fr](http://www.lorvelo.fr)

une boucle autour de Thionville  
sur la Véloroute par Koenigsmacker et Mondelange  
48 km

57-04 Thionville boucle

48.07 km  
Distance

Vitesse moyenne  
Objectif de temps

Cyclisme sur route  
Type de parcours

Altitude

315 m Gain d'altitude  
315 m Perte d'altitude



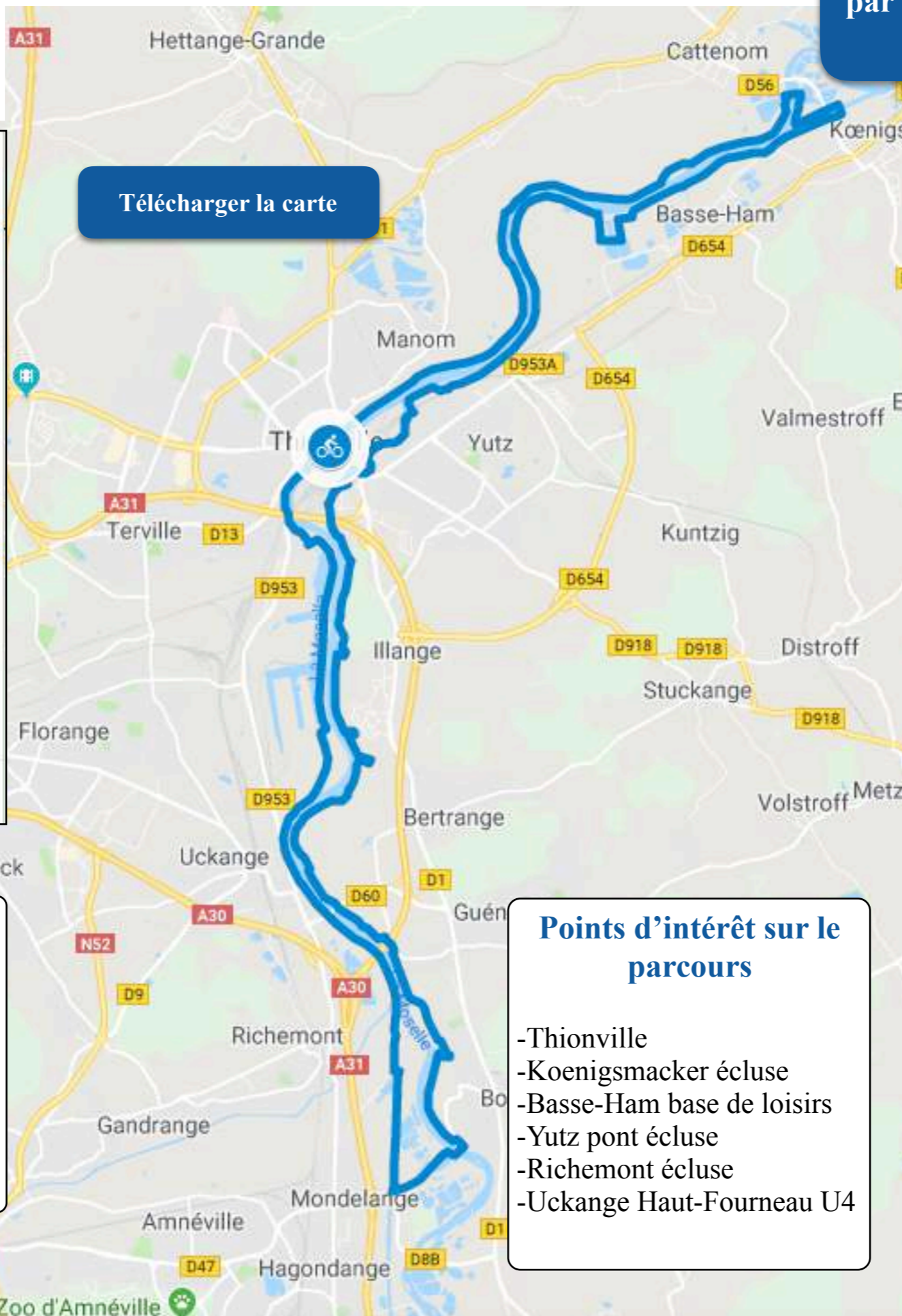
Développer

Public : disponible pour tout le monde. [Rendre privé](#)

En savoir plus

**Télécharger la trace gpx**

Partagez



**Télécharger la carte**

### Informations générales

**Départ et Arrivée :** Thionville pont des Alliés (49,35685-6,16872)

**Distance :** 48 km

**Difficulté :** voir trace gpx ci-contre

**Sécurité :** attention sur les quelques tronçons de route

**Fléchage :** satisfaisant

### Villes et villages traversés:

Thionville pont des Alliés (km 0), Guinguette Le Bar' Bac (km 9,0), Koenigsmacker écluse (km 11,0), Basse-Ham base de loisirs Nautic'Ham (km 15,0), Yutz Tygre stade Vazquez (km 21,0), Yutz pont écluse (km 22,5), Illange (km 25,5), Bertrange (km 30,0), Guénange société nautique ( km 31,5), Bousse village (km 33,0), Mondelange canal de la Moselle (km 36,0), Richemont écluse (km 38,0), Uckange U4 (km 41,5), Thionville écluse Schuman (km 46,5), Thionville pont des alliés (km 48,0)

### Mon avis de cyclotouriste

un parcours intéressant car très varié et en boucle intégrale, ce qui est très rare. De plus on roule presque entièrement sur une Voie Verte, l'ancienne Véloroute Charles le Téméraire

### Points d'intérêt sur le parcours

- Thionville
- Koenigsmacker écluse
- Basse-Ham base de loisirs
- Yutz pont écluse
- Richemont écluse
- Uckange Haut-Fourneau U4

En savoir plus




la Tour aux Puces

En savoir plus



l'Hotel de Ville





on emprunte, tout d'abord, une belle passerelle surplombant la Moselle



un fortin de la ligne Maginot



vers Koenigsmacker






une guinguette bien agréable



à la gloire de l'armée  
américaine qui réussit à franchir  
la Moselle le 9 novembre 1944

on traverse à pied un ouvrage  
sur la Moselle



le bras de la Moselle

**Koenigsmacker écluse (km 20,0)**

En savoir plus

**Boucle de Thionville  
par Koenigsmacker et Mondelange  
48 km**



l'écluse de Koenigsmacker,  
mise en service en 1964



Le pont provisoire de franchissement du bras la Moselle, a été construit par les américains en Septembre 1944. Il est remplacé en 2019 par un pont en dur.



En savoir plus





à l'écluse, on emprunte le chemin de la rive droite vers Basse-Ham



une piste toute neuve nous emmène à la base de loisirs



En savoir plus



le nouveau port



une piste en béton permet de contourner le port et de retrouver l'ancienne piste vers Yutz








le stade Vazquez où évolue le Tygre



le canal des Ecluses rejoint la Moselle  
au stade Vazquez

En savoir plus




sous le Pont Schuman, qui enjambe le canal des Ecluses et les voies de chemin de fer

avant le rond-point  
prendre vers la droite  
vers le petit tunnel

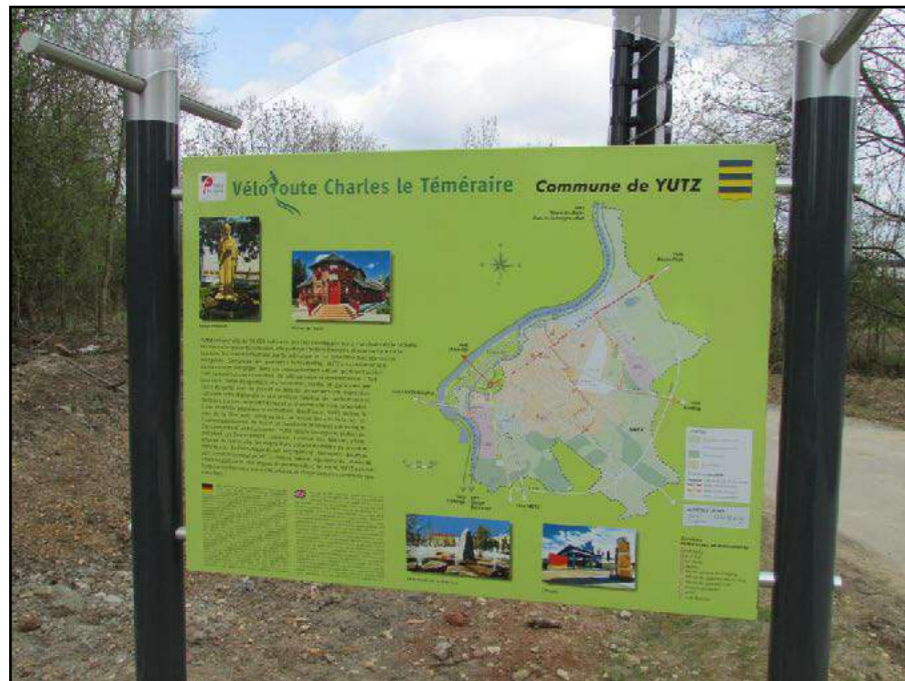


Fléchage sur le rond-point du Couronné



Pont sur le canal des Ecluses

En savoir plus



Le Pont-Ecluse du Couronné de Yutz a été construit entre 1746 et 1752 par Louis de Cormontaigne, directeur des Fortifications. 2 ponts-ecluses avaient été construits pour dériver les eaux de la Moselle. Le pont Nord a été détruit dans les années 1960 pour la circulation automobile. Seul subsiste le pont Sud.



La portion de 3 km, entre Illange et Yutz, mise en service en 2013 et parfaitement aménagée, permet de réaliser une boucle de presque 50 km uniquement en voie verte autour de Thionville  
**Un record en Moselle, peut-être même en Lorraine**



**Illange (km 25,5)**

**En savoir plus**


**Boucle de Thionville  
par Koenigsmacker et Mondelange  
48 km**



**Bertrange (km 30,0)**

**Boucle de Thionville  
par Koenigsmacker et Mondelange  
48 km**

**En savoir plus**



le pont reliant  
Uckange-  
Richemont à  
Bertrange



souvenir du gazoduc,  
démoli en 2011



on passe au large de  
Bertrange

En savoir plus



la base nautique de Guénange

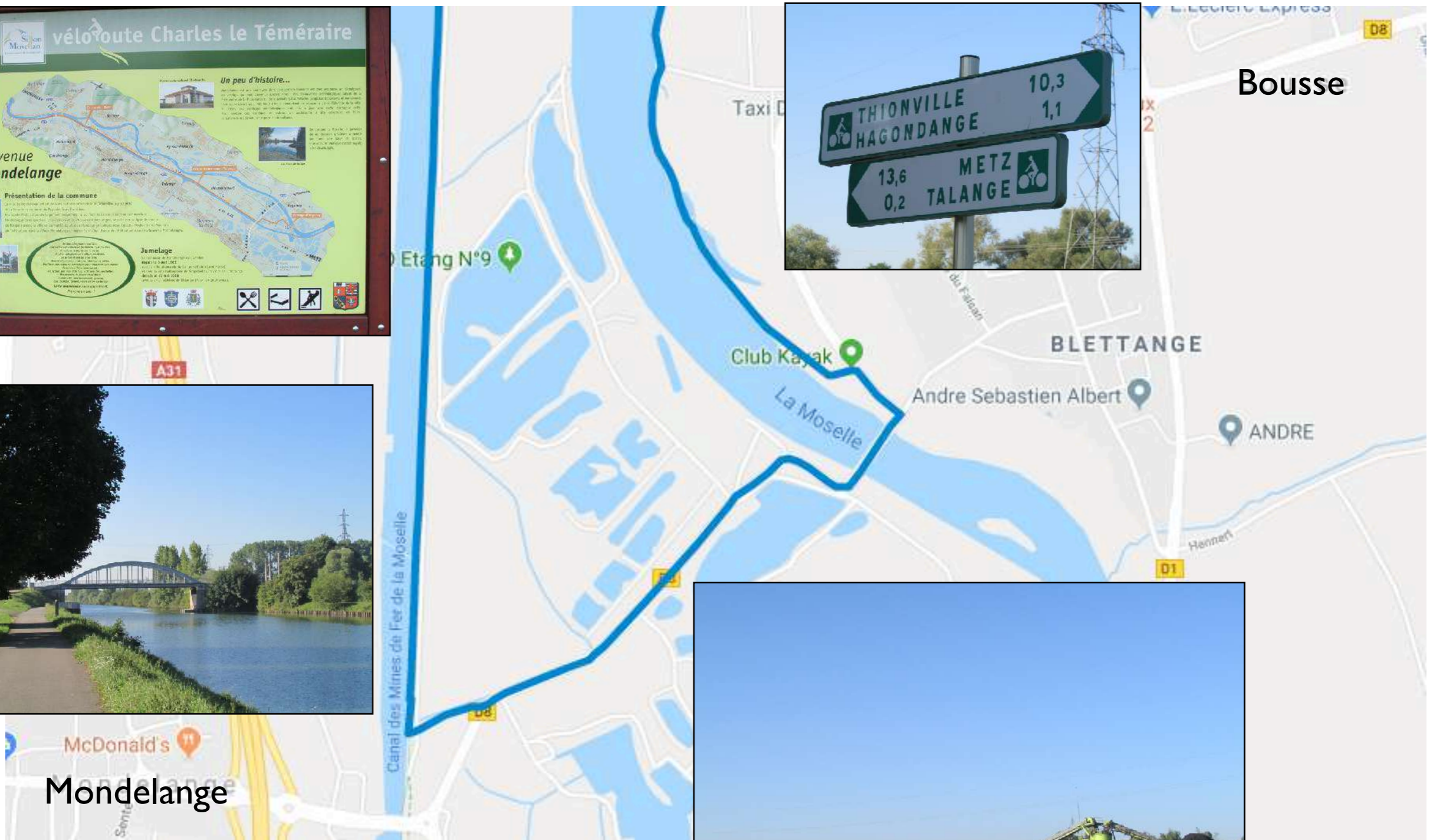
**Bousse (km 33,0)**

**En savoir plus**

**Boucle de Thionville  
par Koenigsmacker et Mondelange  
48 km**





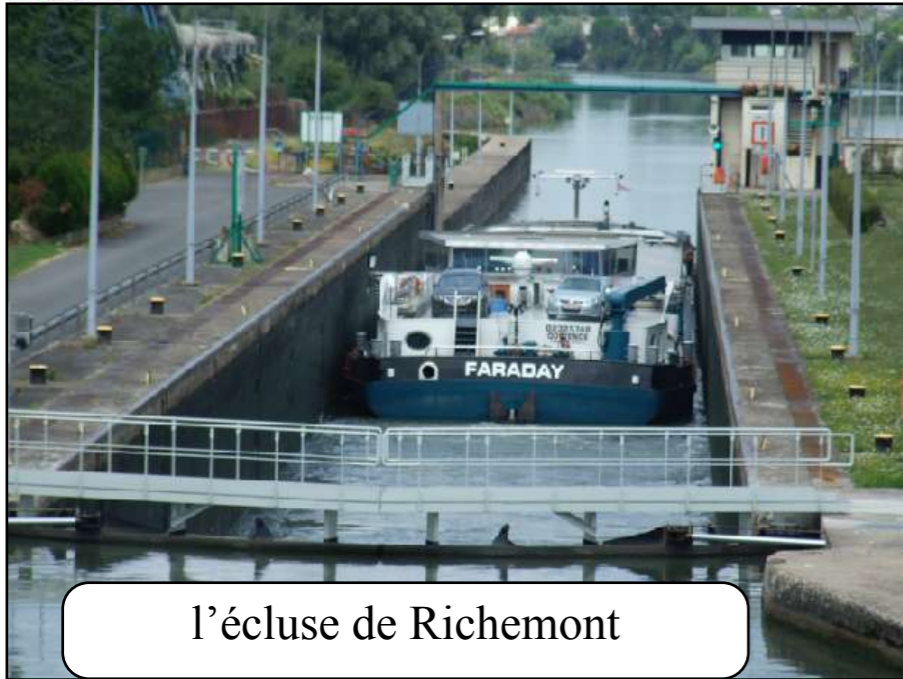


Bousse

**Richemont écluse (km 38,0)**

**En savoir plus**

**Boucle de Thionville  
par Koenigsmacker et Mondelange  
48 km**



**l'écluse de Richemont**



**la Centrale de Richemont**



**21 octobre 2012**

**En savoir plus**



**22 juillet 2018**



**11 juin 2017**

**Uckange U4 (km 6,5)**

**Boucle de Thionville  
par Koenigsmacker et Mondelange  
48 km**


**En savoir plus**



**En savoir plus**



En savoir plus



de Richemont à Uckange




le Haut-Fourneau U4

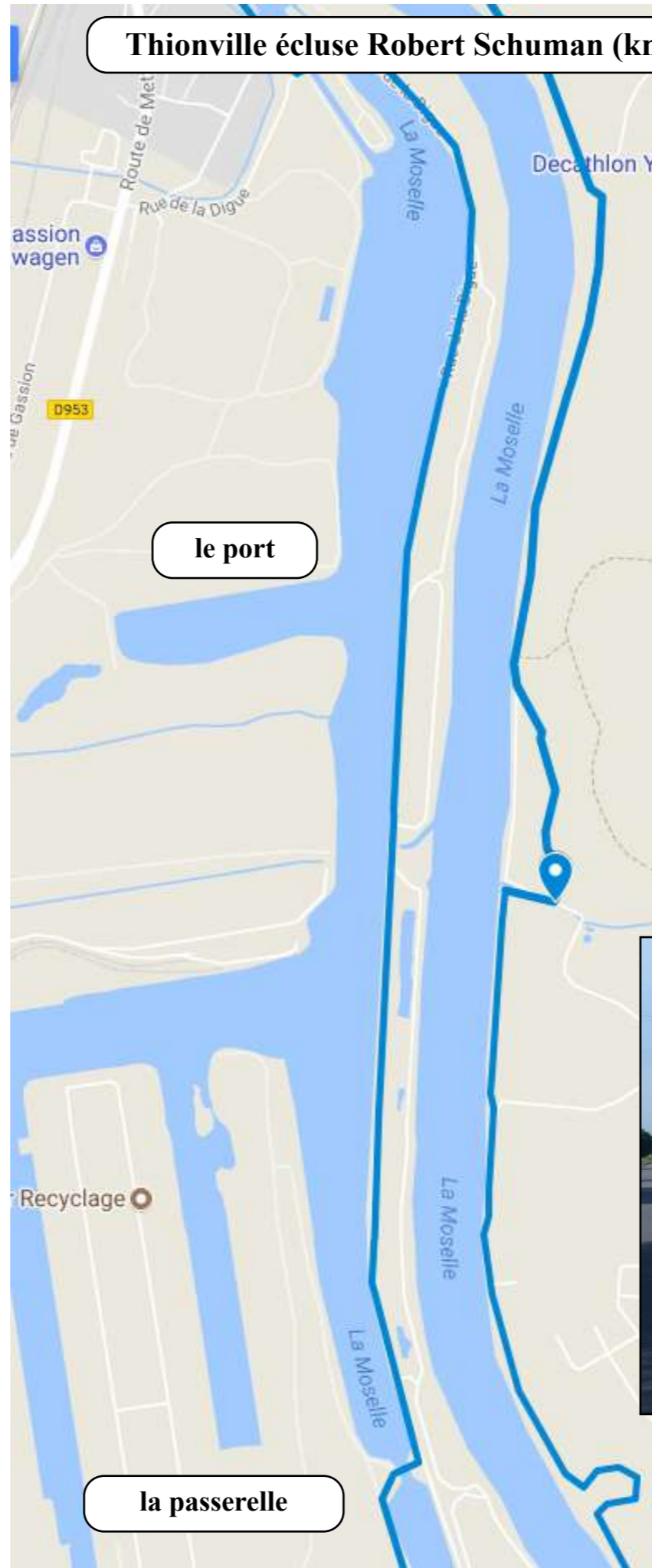


**Thionville écluse Robert Schuman (km 46,5)**

**Boucle de Thionville  
par Koenigsmacker et Mondelange  
48 km**



l'écluse Robert Schumann



le port

la passerelle



le port d'Arcelor-Mittal




une passerelle permet d'enjamber la Moselle canalisée pour atteindre Uckange.



En savoir plus



le Pont des alliés



la Tour aux Puces



l'Hotel de Ville

