


La Voie Bleue V50 de Metz à Pont-à-Mousson

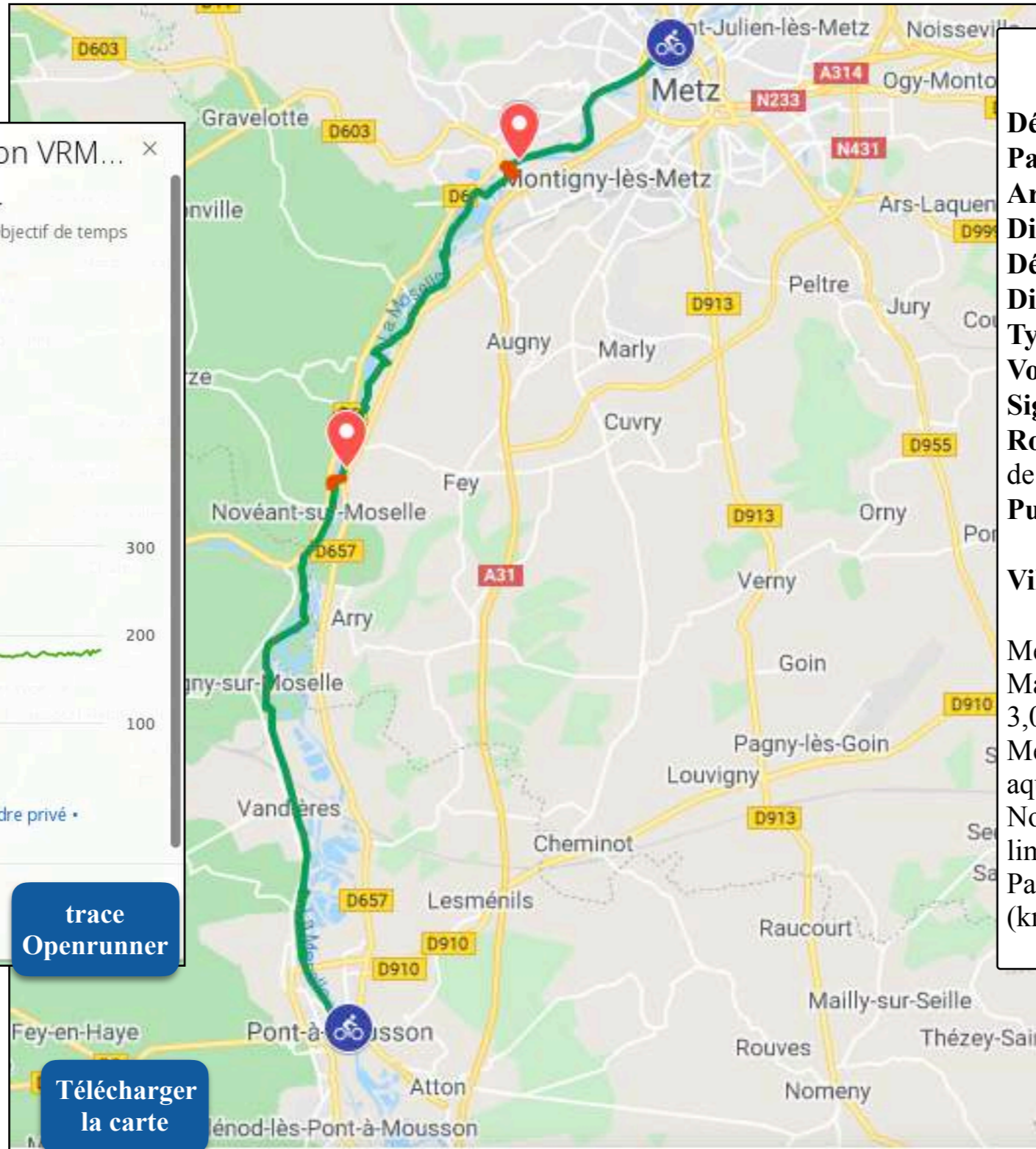


www.lorvelo.fr

La Voie Bleue Moselle-Saône V50

de Metz à Pont-à-Mousson

34 km



57-34 Metz Pont-à-Mousson VRM... x

34.65 km -- --
Distance Vitesse moyenne Objectif de temps

Cyclisme sur route
Type de parcours

Altitude

186 m 169 m
Ascension totale Descente totale

Développer

Public : disponible pour tout le monde. [Rendre privé](#)
[En savoir plus](#)

trace Garmin Envoyer vers l'appareil **trace Openrunner**

Télécharger la carte

Informations générales

Départ : Metz pont Eblé
Parking : alentour
Arrivée : Pont-à-Mousson pont
Distance : 34 km
Dénivelé + : 186 m
Difficulté : facile
Type de voie : piste en enrobé, route
Voie Verte ou presque : 90 %
Signalétique : **
Rouge sur la carte : pont de moulins, pont de Corny
Publication : février 2023

Villes et villages traversés :

Metz pont Eblé (km 0), Le Ban-Saint-Martin (km 2,0), Longeville-les-Metz (km 3,0), Scy-Chazelles (km 6,0), Moulins-les-Metz pont (km 7,0), Jouy-aux-Arches aqueduc (km 13,5), Corny pont (km 17,0), Novéant-sur-Moselle (km 19,0), Novéant limite 57-54 (km 20,0), Arnaville (km 21,0), Pagny-sur-Moselle (km 24,5), Vandières (km 28,0), Pont-à-Mousson (km 34,0)

57-34 Pont-à-Mousson Metz

34.65 km
Distance

--
Vitesse moyenne

--
Objectif de temps

Cyclisme sur route
Type de parcours

Altitude

54 m
Ascension totale

70 m
Descente totale

Développer

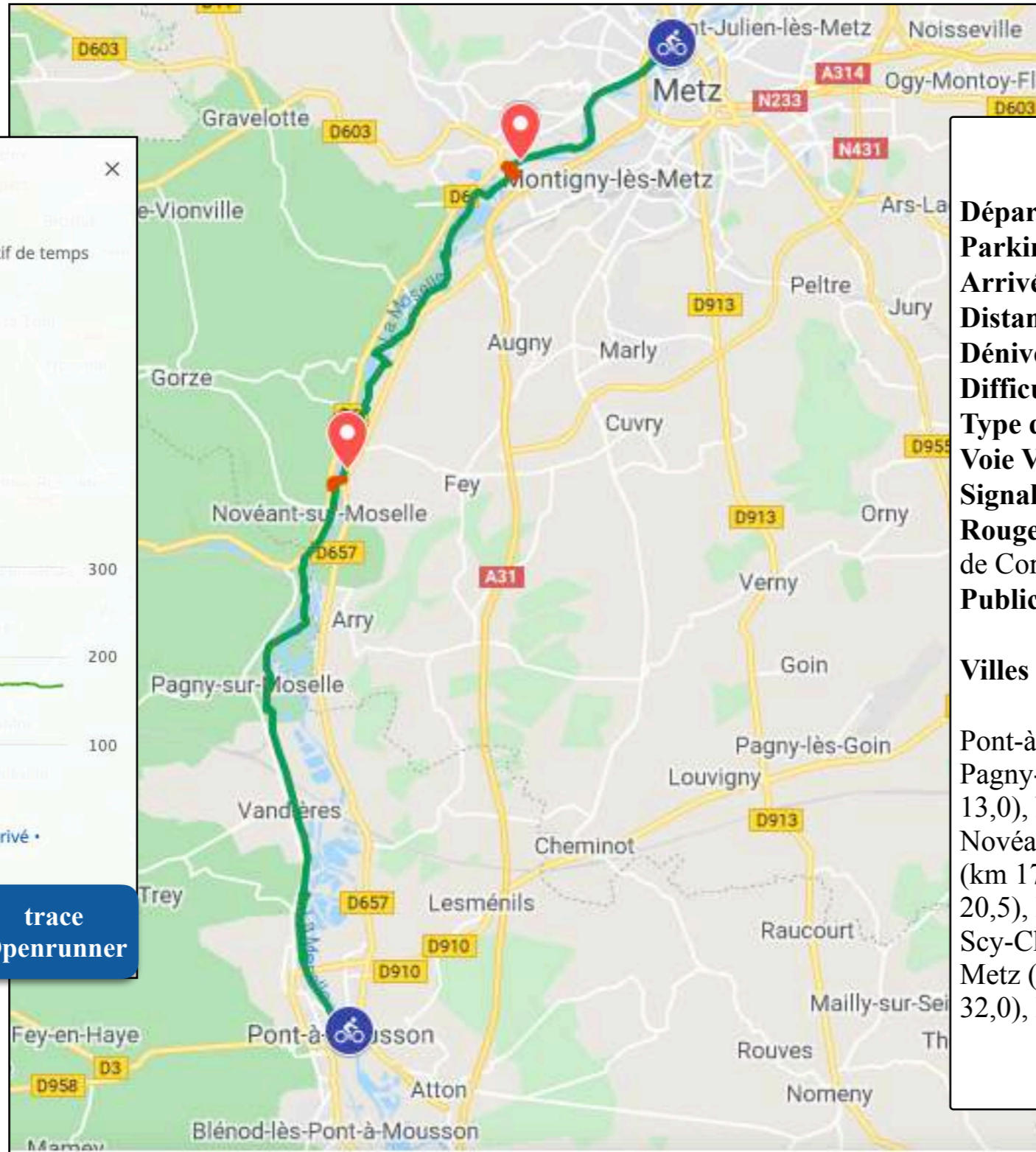
Public : disponible pour tout le monde. [Rendre privé](#)

[En savoir plus](#)

trace Garmin

Envoyer vers l'appareil

trace Openrunner



Informations générales

Départ : Pont-à-Mousson pont
Parking : alentour
Arrivée : Metz pont Eblé
Distance : 34 km
Dénivelé + : 54 m
Difficulté : facile
Type de voie : piste en enrobé, route
Voie Verte ou presque : 90 %
Signalétique : **
Rouge sur la carte : pont de moulins, pont de Corny
Publication : février 2023

Villes et villages traversés :

Pont-à-Mousson (km 0), Vandières (km 6,0), Pagny-sur-Moselle (km 9,5), Arnaville (km 13,0), Novéant limite 57-54 (km 14,0), Novéant-sur-Moselle (km 15,0), Corny pont (km 17,0), Jouy-aux-Arches aqueduc (km 20,5), Moulins-les-Metz pont (km 27,0), Scy-Chazelles (km 28,0), Longeville-les-Metz (km 31,0), Ban-Saint-Martin (km 32,0), Metz pont Eblé (km 34,0)

Télécharger la carte



METZ

JOUY-AUX-ARCHES

NOVEANT-SUR-MOSELLE

PONT-A-MOUSSON





Les points d'intérêt



Corny 1944



le port de Corny



camping du Paquis



passerelle de Corny



la gare de Novéant-sur-Moselle

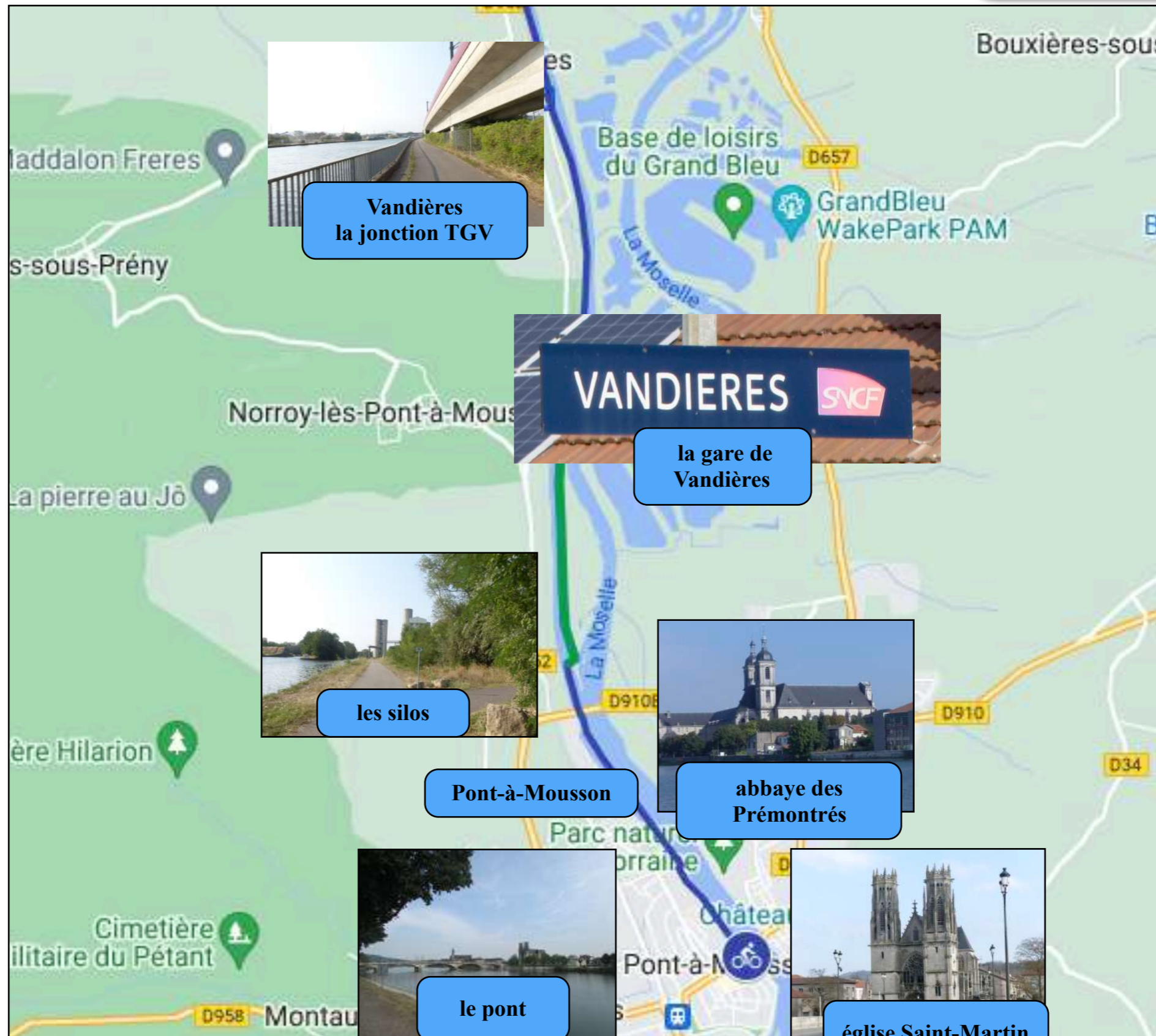


la passerelle de Novéant-sur-Moselle



la Gorzia





Metz Pont Eblé (km 0)

**Voie Bleue Moselle-Saône
de Metz à Pont-à-Mousson
34 km**



En savoir plus



En savoir plus


de Metz à Moulines-les-Metz

**Voie Bleue Moselle-Saône
de Metz à Pont-à-Mousson
34 km**



le Nouveau Port

le Pont Eblé



le Port Mazerolles



plus loin, la passerelle vers
Le Ban-Saint-Martin

Le Ban Saint-Martin (km 2,0)

En savoir plus

**Voie Bleue Moselle-Saône
de Metz à Pont-à-Mousson
34 km**



Longeville-les-Metz (km 3,0)

En savoir plus



le port de plaisance de Longeville-les-Metz



Scy-Chazelles (km 6,0)

En savoir plus

**Voie Bleue Moselle-Saône
de Metz à Pont-à-Mousson
34 km**




le port de plaisance
de Scy-Chazelles

Moulins-les-Metz pont (km 7,0)

Moulins-les-Metz
ENTRE VILLE ET NATURE

En savoir plus



de Moulins-les-Metz à Jouy-aux-Arches

Voie Bleue Moselle-Saône
de Metz à Pont-à-Mousson
34 km

pont de Moulins-les-Metz

étang Marcel Bon

canal de Jouy

En savoir plus



Jouy-aux-arches aqueduc (km 13,5)

**Voie Bleue Moselle-Saône
de Metz à Pont-à-Mousson
34 km**

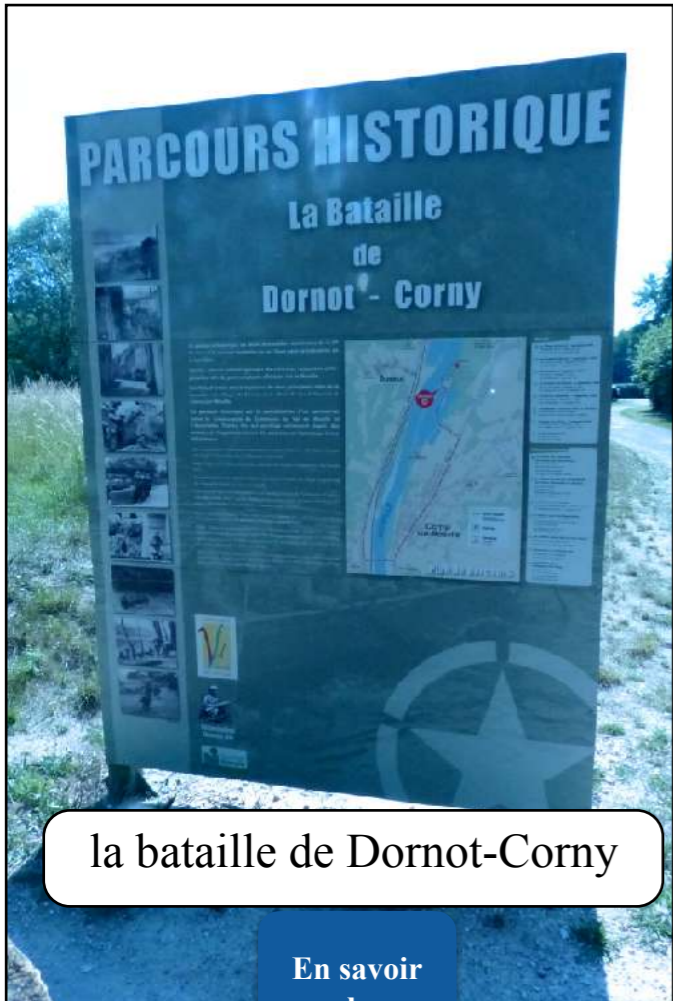


J' 
JOUY-AUX-ARCHES



Corny-sur-Moselle pont (km 17,0)

**Voie Bleue Moselle-Saône
de Metz à Pont-à-Mousson
34 km**



la bataille de Dornot-Corny

En savoir plus



la Voie de la Liberté

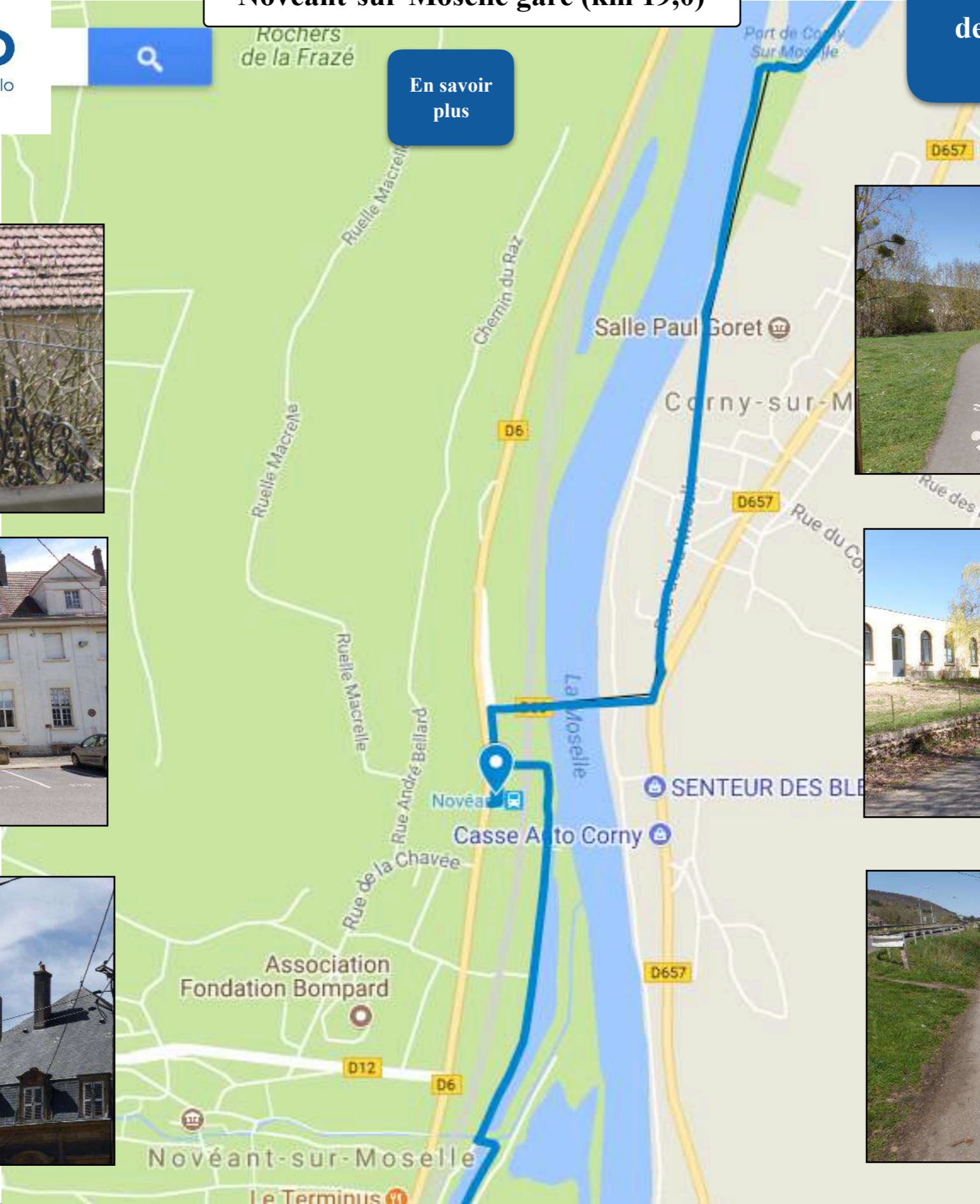
En savoir plus



En savoir plus

Novéant-sur-Moselle gare (km 19,0)

**Voie Bleue Moselle-Saône
de Metz à Pont-à-Mousson
34 km**





Novéant-sur-Moselle limite 54 (km 20,0)



Arnaville (km 21,0)

**Voie Bleue Moselle-Saône
de Metz à Pont-à-Mousson
34 km**


En savoir plus



Confluent Rupt-de-Mad Moselle

Pont canal






En savoir plus



En savoir plus





En savoir plus




la ligne TGV Strasbourg-Paris. C'est à Vandières que se connectent les trains venant de Metz-Luxembourg et de Nancy
Le projet de gare de connexion à Vandières à la place de Louvigny est, pour l'instant abandonné.





la piste redevient bonne
peu après les silos

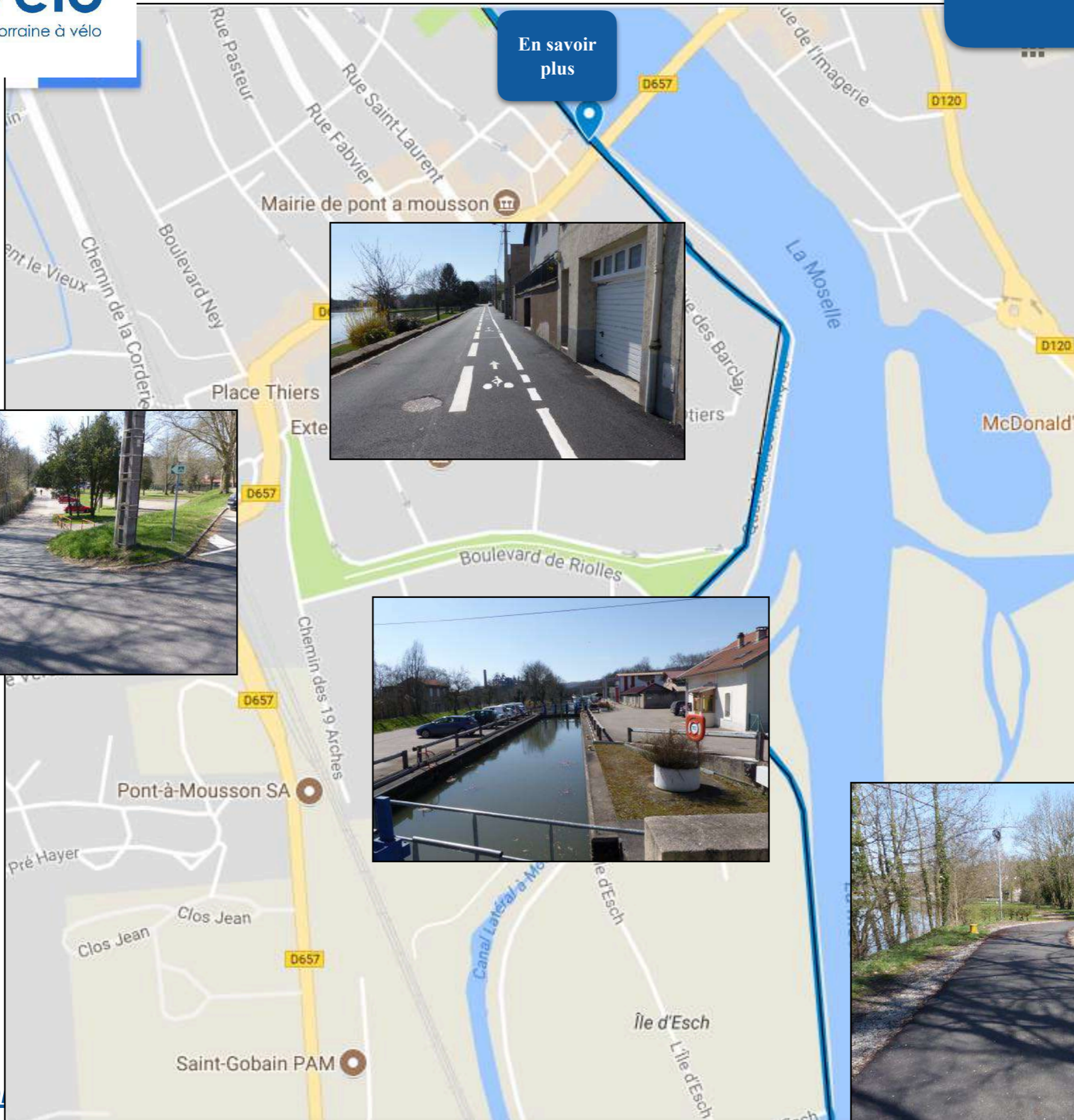
En savoir
plus




sur l'autre rive, le port et le
camping de Pont-à-Mousson

Pont-à-Mousson (km 34,0)

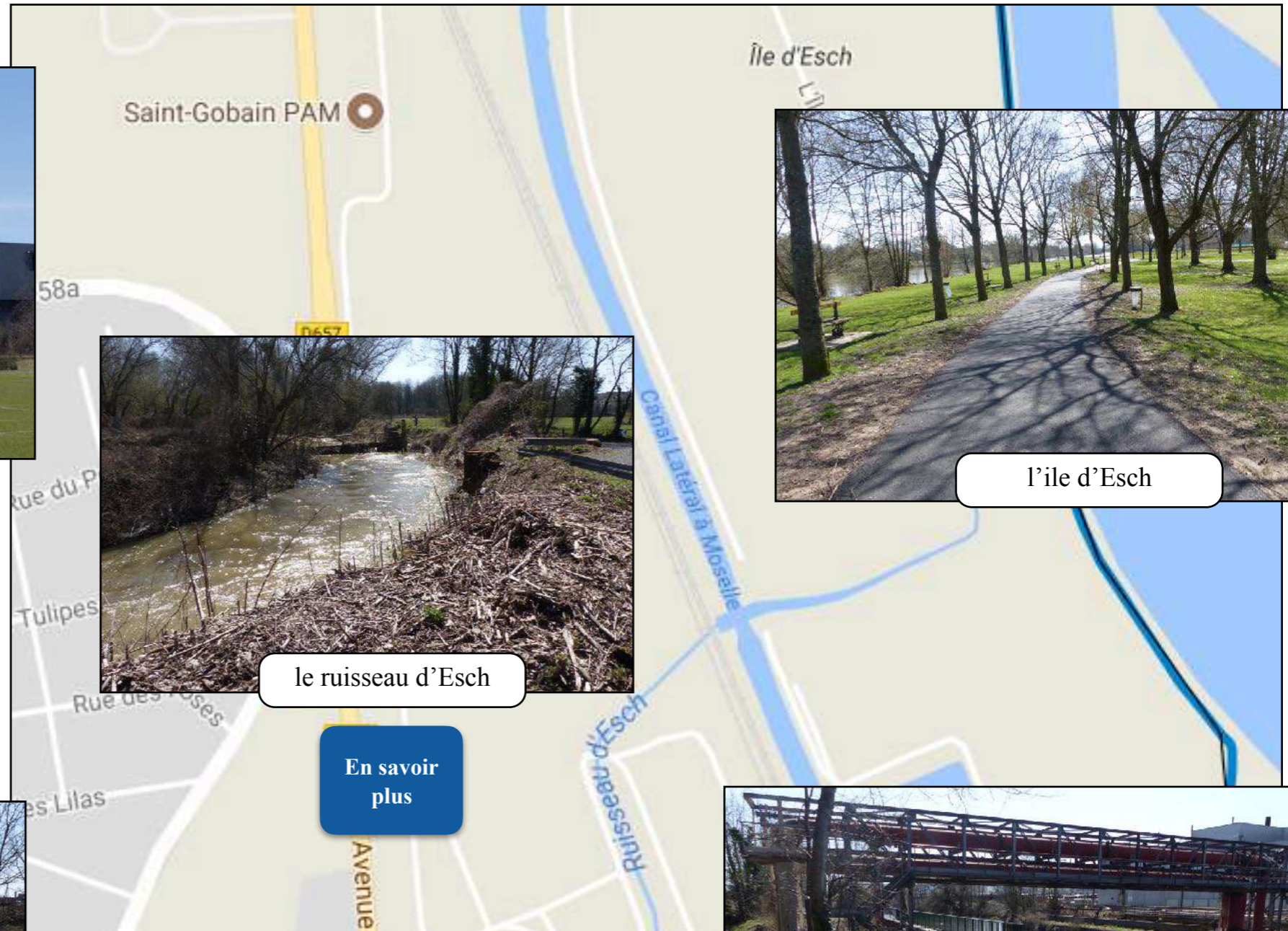
**Voie Bleue Moselle-Saône
de Metz à Pont-à-Mousson
34 km**



En savoir plus




En savoir plus



le ruisseau d'Esch

En savoir plus



l'île d'Esch

