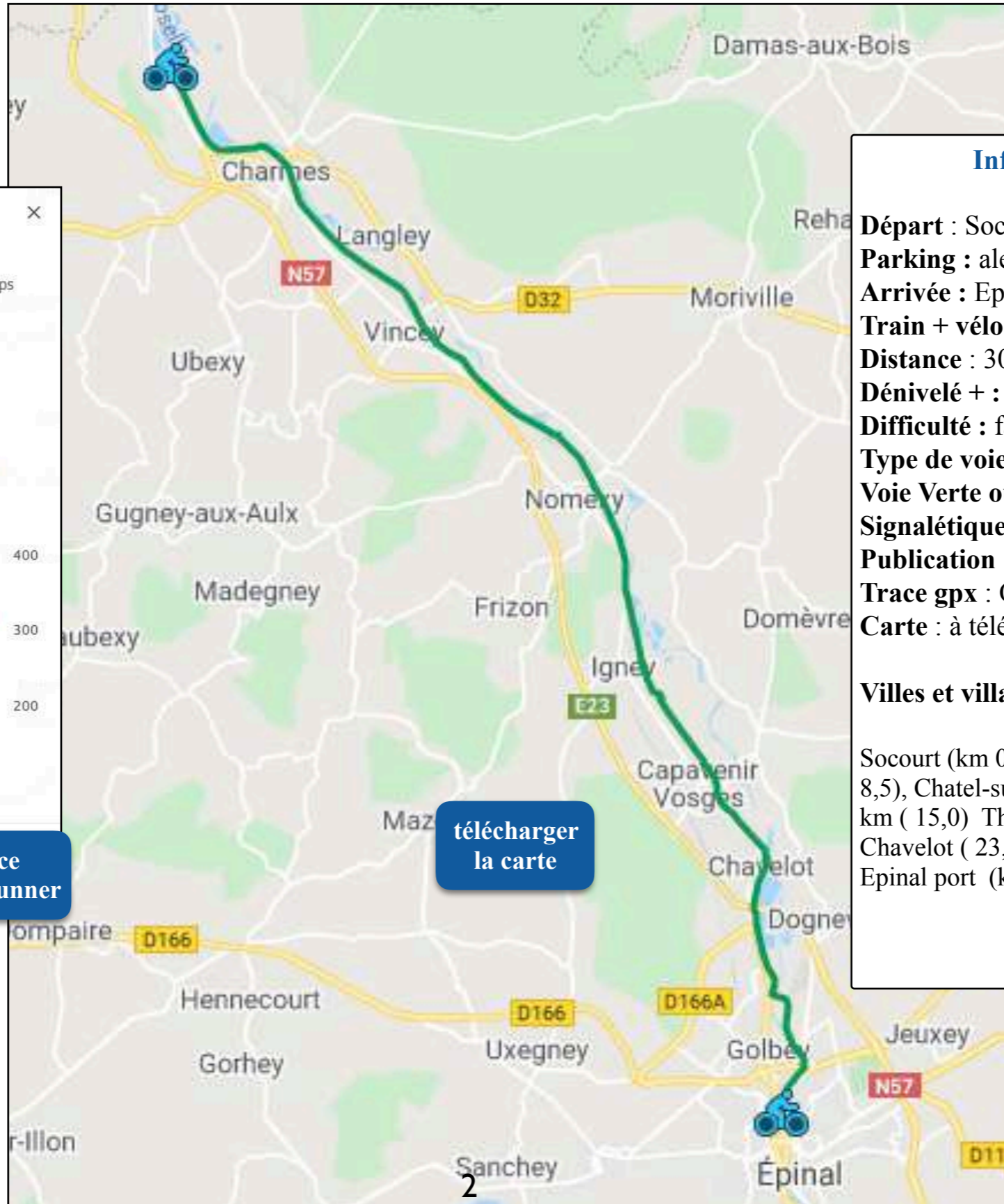


La Voie Bleue canal des Vosges nord de Socourt-Charmes à Epinal



**Canal des Vosges nord
de Socourt-Charmes à Epinal
30 km**



88-03 Socourt Epinal

30.26 km Distance -- Vitesse moyenne -- Objectif de temps

Cyclisme sur route
Type de parcours

Altitude

79 m Ascension totale 20 m Descente totale

Développer

Public : disponible pour tout le monde. Rendre privé •

En savoir plus

trace Garmin envoyer vers l'appareil **trace Openrunner**

Informations générales

Départ : Socourt étangs
Parking : alentour
Arrivée : Epinal port
Train + vélo : Ter Epinal-Charmes
Distance : 30 km
Dénivelé + : 79 m
Difficulté : facile
Type de voie : piste en enrobé
Voie Verte ou presque : 95%
Signalétique : **
Publication : octobre 2021
Trace gpx : Openrunner/Socourt/lorvelo
Carte : à télécharger depuis le livret p2

Villes et villages traversés :

Socourt (km 0) Charmes (km 4,0), Vincey (km 8,5), Chatel-sur-Moselle (km 14,0), Nomexy, km (15,0) Thaon-les-Vosges, (km 22,0), Chavelot (23,5) Golbey pont canal km 27,0) Epinal port (km 30,0)


télécharger la carte



départ de
l'écluse, située
près du
plan d'eau de
Socourt



de nombreux étangs de pêche à
proximité




Charmes (km 4,0)



En savoir plus






Vincey (km 8,5)





Centrale
sur la
Moselle



entre le canal
des Vosges
et la Moselle





En savoir plus

le 16 septembre 1944, la commune de Chatel-sur-Moselle est libérée par une unité de la 2ème DB, la Nueve, entièrement composée d'Espagnols républicains réfugiés en France, lors de la Retirada et engagés dans les Forces françaises libres.



la Voie de la Liberté

En savoir plus



Nomexy (km 15,0)



En savoir plus






En savoir plus

La Rotonde, construite pour la BTT (usine employant à l'époque plusieurs milliers de salariés), classée monument historique en 1986 et aujourd'hui pôle culturel de la Lorraine du Sud.



de Thaon-les-Vosges à Chavelot





J'❤
GOLBEY

En savoir plus







En savoir plus

