

Les Berges de la Moselle

de Socourt à Bussang



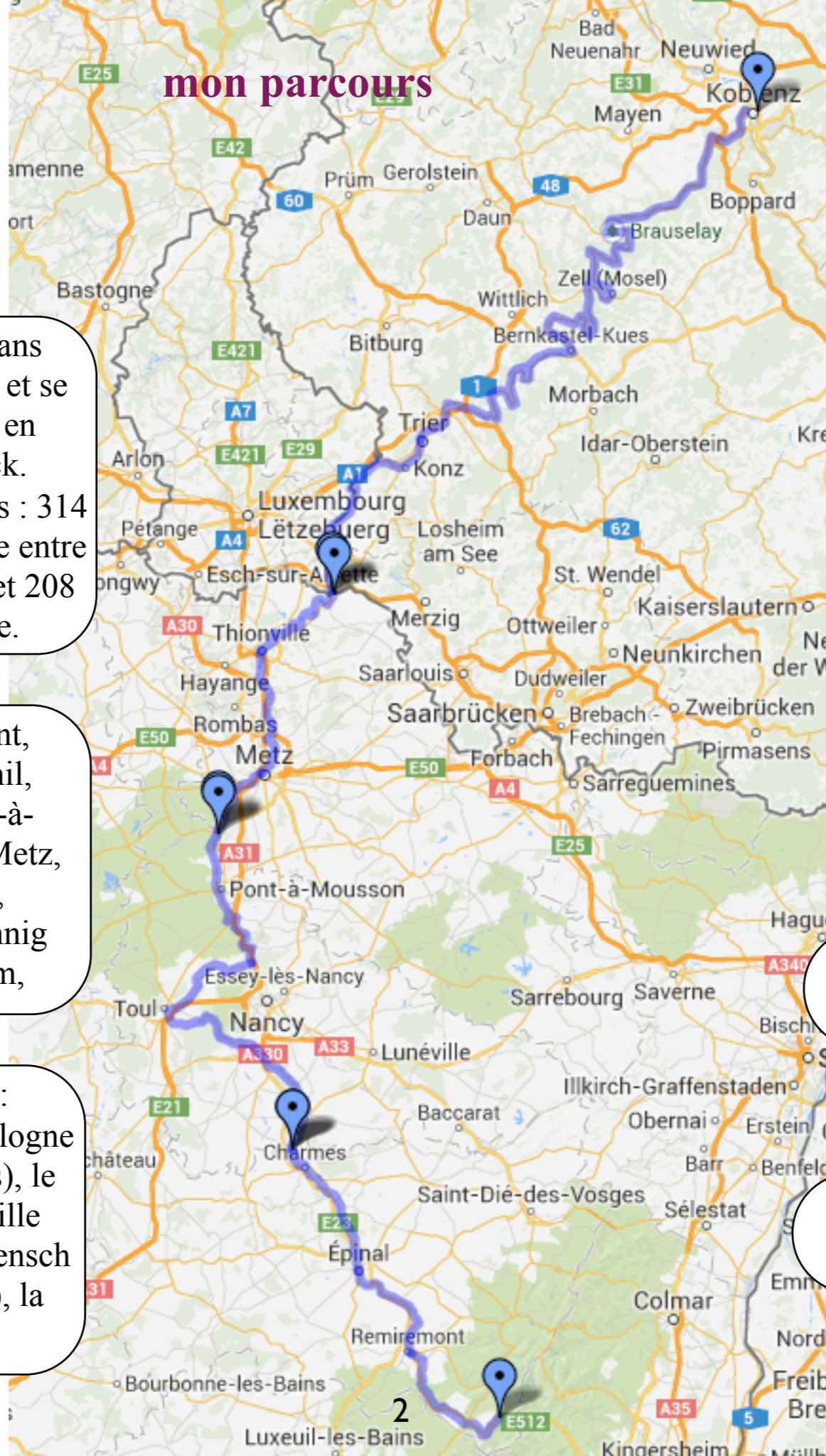
www.lorvelo.fr

De Socourt (88) - Grippont (54)

A Bussang (88)

250 kms

mon parcours



**de Koblenz à
Bussang**

**le «Moselle» Radweg
530 kms**

La Moselle prend sa source dans le massif des Vosges à Bussang et se jette dans le Rhin à Koblenz, en Allemagne, au Deutsches Eck. Sa longueur totale est de 560 kms : 314 en France, 39 servant de frontière entre le Luxembourg et l'Allemagne et 208 exclusivement en Allemagne.

La Moselle arrose Remiremont, Epinal, Charmes, Richardménil, Neuves-Maisons, Toul, Pont-à-Mousson, Pagny-sur-Moselle, Metz, Thionville, Apach, Perl (D), Schengen(L), Remich (L), Nennig (D), Trier, Bernkastel, Cochem,

les principaux affluents sont : la Moselotte (Remiremont), la Vologne (Jarménil), la Meurthe (Custines), le Rupt de Mad (Arnaville), la Seille (Metz), l'Orne (Richemont), la Fensch (Illange), la Sûre (Wasserbillig), la Sarre (Konz)

**1ère étape: Koblenz-Perl
240 kms en Allemagne**

**2ème étape: Apach-Novéant
80 kms en Lorraine-57**

**3ème étape: Arnaville-Gripport
116 kms en Lorraine-54**

**4ème étape: Socourt-Bussang
94 kms en Lorraine-88**

Informations générales

Année : 2013

Mode : aller

Départ : Socourt

Arrivée : Bussang

Longueur : 93

Revêtement : enrobé

Dénivelé : négligeable

Sécurité : bonne sur les voies vertes mais route de Epinal à Remiremont.

Fléchage : bien

Trafic : moyen

Villes ou villages traversés :

Socourt, Charmes (km5), Vincey (km10), Chatel-sur-Moselle (km15,5), Nomexy (km16,5), Thaon-les-Vosges (22,5), Chavelot (km25), Golbey (km28), Epinal (km32,5), Archettes (43,5), Jarménil (km46,5), Eloyes (km50,5), Saint Etienne-les-Remiremont, Remiremont (km61), Dommartin-les-Remiremont (km63), Vecoux (km66), Rupt-sur-Moselle (km73), Ferdrupt (km77), Ramonchamp (km80), Le Thillot (km83), Fresse-sur-Moselle (km84,5), Bussang (km94)

Points d'intérêt sur le parcours

- Charmes
- Thaon-les-Vosges
- Epinal
- Remiremont
- Le Thillot
- Bussang

Mon avis de cyclotouriste

une belle balade. On commence par la voie verte «Canal des Vosges Nord», jusqu'à Golbey puis Epinal.

On traverse Epinal sans trop de difficulté et, ensuite, on emprunte la D42 jusqu'à Remiremont (faisable mais relativement dangereux).

Heureusement au plan d'eau, on retrouve la Voie Verte de la Haute-Moselle, qui nous emmène, sur une ancienne voie de chemin de fer, jusqu'à Bussang, où la Moselle prend sa source.






départ à l'écluse
près du
plan d'eau de
Socourt



de nombreux étangs de pêche à proximité



Vincey (km10)





le 16 septembre 1944, la commune de Chatel-sur-Moselle est libérée par une unité de la 2ème DB, la Nueve, entièrement composée d'Espagnols républicains réfugiés en France, lors de la Retirada et engagés dans les Forces françaises libres.



De Chatel-sur-Moselle à Nomexy



Nomexy (km 16,5)



De Nomexy à Thaon-les-Vosges



Thaon-les-Vosges (km22,5)



La Rotonde,
construite pour la
BTT (usine
employant à l'époque
plusieurs milliers de
salariés), classée
monument historique
en 1986 et
aujourd'hui pôle
culturel de la
Lorraine du Sud.



De Thaon-les-Vosges à Chavelot



Chavelot (km25)





fin du parcours
simple à l'écluse
de Golbey



un passage
difficile voire
dangereux de
presque 1km
pour rejoindre le
canal et
l'embranchement
d'Epinal





l'embranchement
d'Epinal




le port d'Epinal, à 3 kms, par une
belle voie verte le long du canal.









Jarménil (km46,5)



Eloyes (km50,5)



Saint-Etienne les Remiremont (km59,5)

les berges de la Moselle
de Socourt à Bussang





Remiremont plan d'eau (km61)



le départ se fait au Plan d'eau de Remiremont,
très bien fléché dans toute la ville. L'endroit
dispose d'un vaste parking.

Saint-Etienne les Remiremont (km1)




l'embranchement
à gauche, la vallée de la Moselotte vers Cornimont
à droite, la vallée de la Moselle vers Bussang





De Vecoux à Rupt-sur-Moselle





la Moselle




ancien passage à niveau avec sa barrière



l'ancienne gare



on imagine bien l'ancienne voie ferrée



la Moselle depuis le pont



pont sur la Moselle



très agréable par beau temps





une ancienne barrière





le souvenir de
l'ancienne voie
SNCF est
encore très
présent



Fresse-sur-Moselle (km84,5)

les berges de la Moselle
de Socourt à Bussang



une ancienne barrière et son passage à niveau

Saint-Maurice sur Moselle (km89)



on suit toujours la Moselle



fin du parcours devant le Casino, mais on ne peut pas quitter
Bussang sans aller voir la source de la Moselle

à Bussang la source de la Moselle



la Moselle se jette
dans le Rhin au
Deutshes Eck,
à Coblence,
en Allemagne.
Elle arrose
Remiremont, Epinal,
Toul, Dieulouard,
Metz et Thionville en
France,
Remich,
Grevenmacher et
Wasserbillig au
Luxembourg puis
Konz, Trêves,
Bernkastel et
Coblence en
Allemagne

